

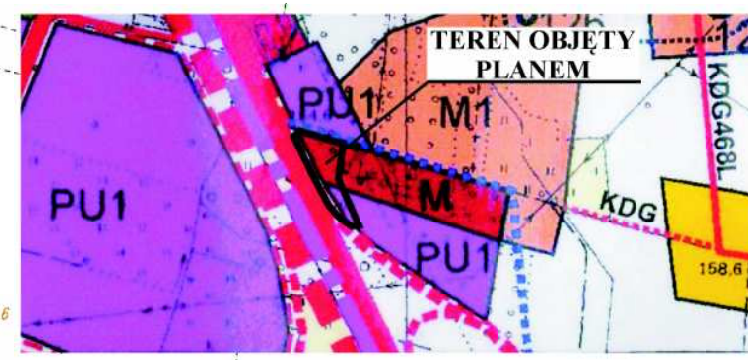
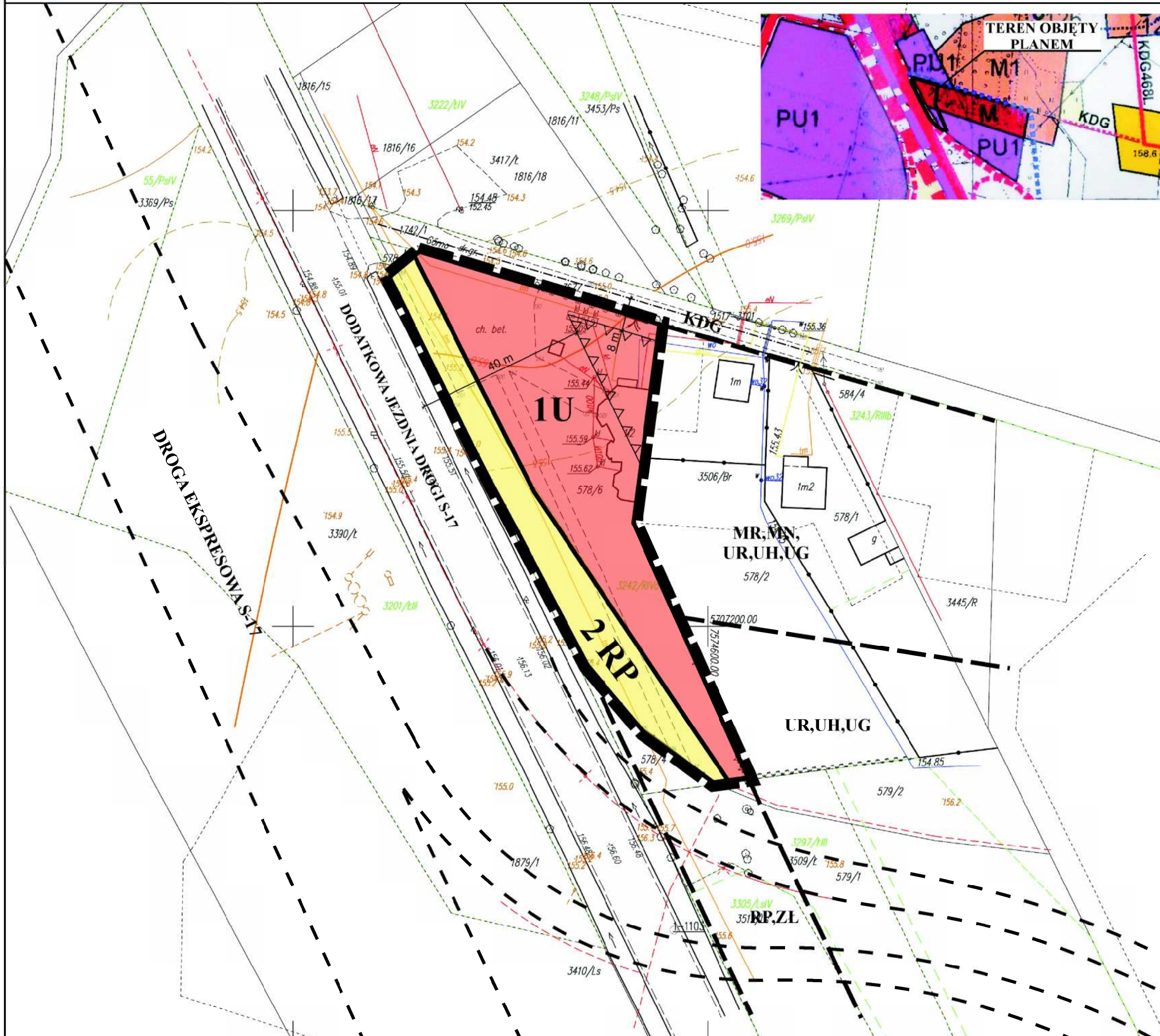
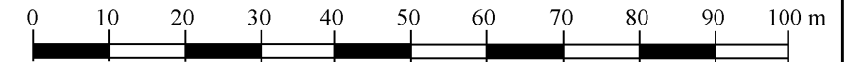


ZMIANA MIEJSCOWEGO PLANU ZAGOSPODAROWANIA PRZESTRZENNEGO GMINY ŻYRZYN DLA OKREŚLONYCH TERENÓW - I ETAP

ZAŁĄCZNIK NR 32 DO UCHWAŁY X/80/2020 RADY GMINY ŻYRZYN Z DNIA 27 STYCZNIA 2020 r.

MIEJSCOWOŚĆ ŻYRZYN

SKALA 1: 1 000



WYRYS ZE RYSUNKU STUDIUM UWARUNKWAŃ I KIERUNKÓW ZAGOSPODAROWANIA GMINY ŻYRZYN SKALA 1 : 10 000

OZNACZENIA STUDIUM

M - ZABUDOWA ZAGRODOWA JEDNORODZINNA I USŁUGOWA
PU - TERENY OBIEKTÓW PRODUKCYJNYCH, SKŁADÓW, MAGAZYNÓW I ZABUDOWY USŁUGOWEJ

OZNACZENIA

USTALENIA PLANU

- GRANICE OPRACOWANIA
- LINIE ROZGRANICZAJĄCE TERENY O RÓŻNYM SPOSOBIE UŻYTKOWANIA
- NIEPRZEKACZALNA LINIA ZABUDOWY
- RP** TEREN UPRAW POLOWYCH
- U** TEREN ZABUDOWY USŁUGOWEJ

OZNACZENIA INFORMACYJNE (POZA GRANICAMI PLANU)

- LINIE ROZGRANICZAJĄCE TERENY O RÓŻNYM SPOSOBIE UŻYTKOWANIA
- MR,MN, UR,UH,UG** TEREN ZABUDOWY ROLNICZEJ SIEDLISKOWEJ Z DOPUSZCZENIEM INNYCH FUNKCJI
- UR,UH,UG** TEREN USŁUG RZEMIOSŁA, HANDLU I GASTRONOMII
- RP,ZL** TEREN UPRAW POLOWYCH I ŁĄK
- KDG** DROGA GMINNA
- S-17** DROGA EKSPRESOWA

	ZAŁĄCZNIK NR 32 ZMIANA MIEJSCOWEGO PLANU ZAGOSP. PRZESTRZENNEGO GMINY ŻYRZYN - I ETAP
SKALA	1 : 1 000
OPRACOWANO	ANNA WARDA – ARCHITEKT PRACOWNIA ARCHITEKTONICZNO-URBANISTYCZNA, UL. K. WALENRODA 6/69 W LUBLINIE
ZESPÓŁ AUTORSKI	MGR EWA SOWIŃSKA MGR INŻ. ARCH. ANNA WARDA
LUBLIN 2019 R.	