

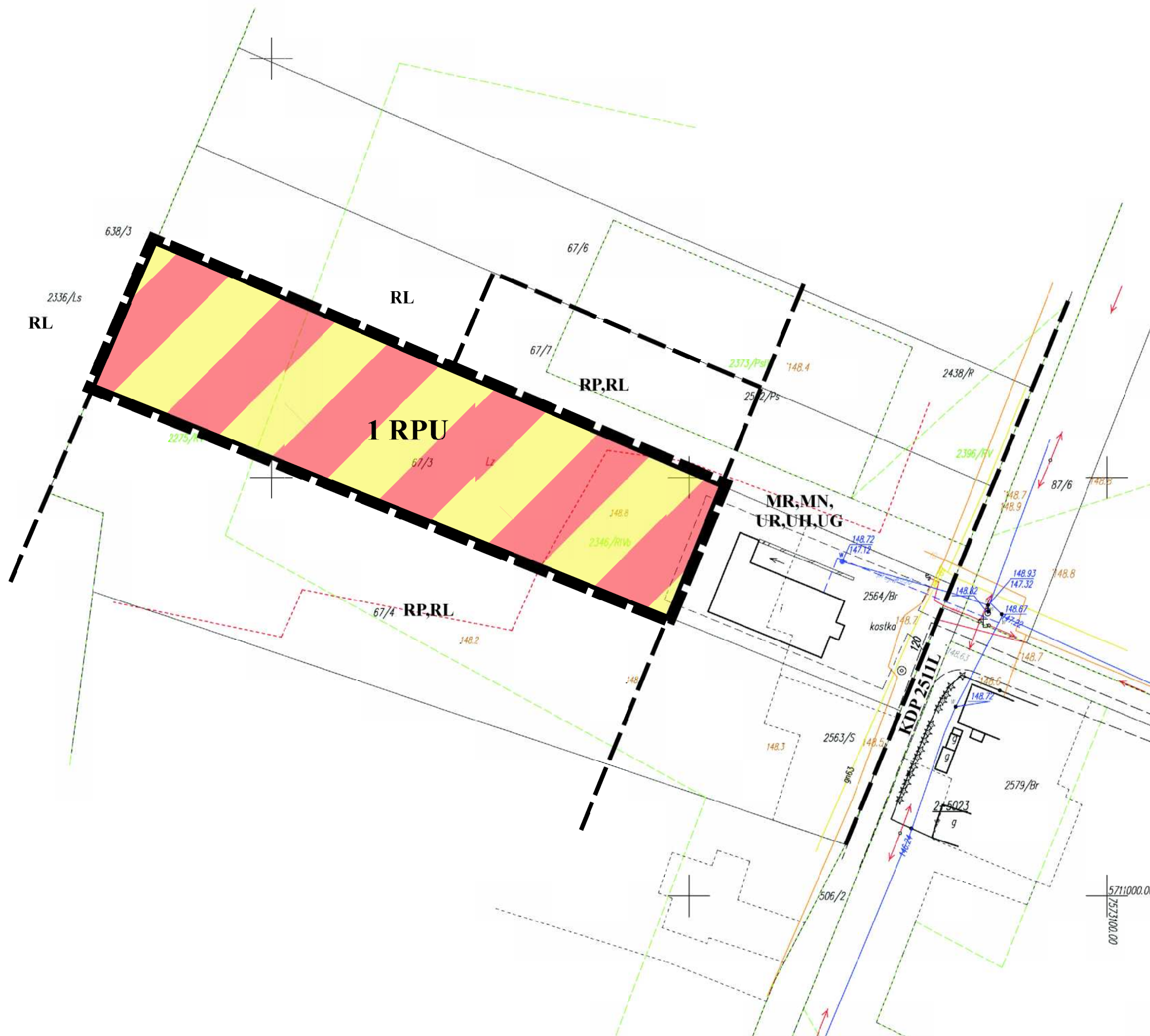
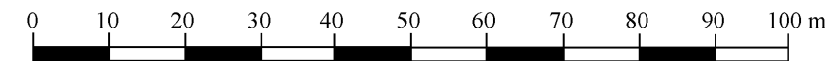


ZMIANA MIEJSCOWEGO PLANU ZAGOSPODAROWANIA PRZESTRZENNEGO GMINY ŻYRZYN DLA OKREŚLONYCH TERENÓW - I ETAP

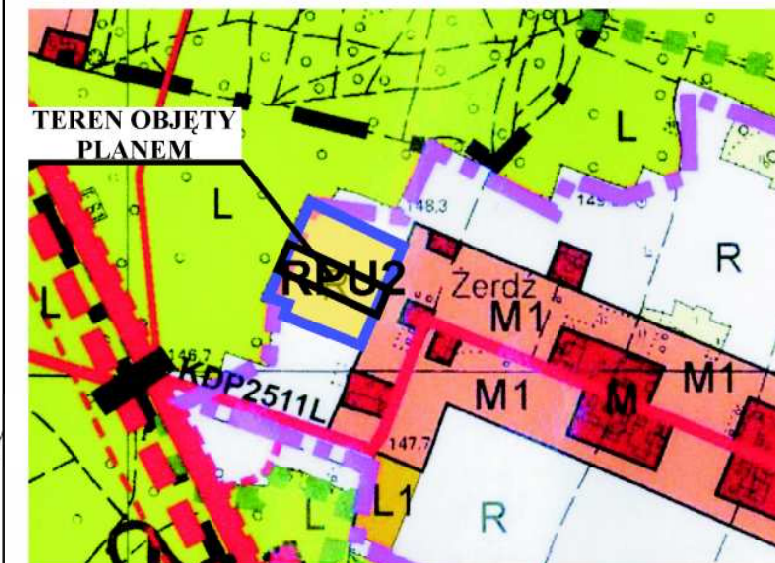
ZAŁĄCZNIK NR 27 DO UCHWAŁY X/80/2020 RADY GMINY ŻYRZYN Z DNIA 27 STYCZNIA 2020 r.

MIEJSCOWOŚĆ ŻERDŹ

SKALA 1 : 1 000



WYRYS ZE RYSUNKU STUDIUM UWARUNKWAŃ I KIERUNKÓW ZAGOSPODAROWANIA GMINY ŻYRZYN SKALA 1 : 10 000



OZNACZENIA

USTALENIA PLANU

- GRANICE OPRACOWANIA
- LINIE ROZGRANICZAJĄCE TERENY O RÓŻNYM SPOSOBIE UŻYTKOWANIA
- RPU** TEREN OBSŁUGI PRODUKCJI W GOSPODARSTWACH ROLNYCH

OZNACZENIA INFORMACYJNE (POZA GRANICAMI PLANU)

- LINIE ROZGRANICZAJĄCE TERENY O RÓŻNYM SPOSOBIE UŻYTKOWANIA
- MR,MN,UR,UH,UG** TEREN ZABUDOWY ROLNICZEJ SIEDLISKOWEJ Z DOPUSZCZENIEM INNYCH FUNKCJI
- RP,RL** TEREN UPRAW POŁOWYCH I LASÓW
- RL** TEREN UPRAW POŁOWYCH
- KDP** DROGA POWIATOWA

	ZAŁĄCZNIK NR 27 ZMIANA MIEJSCOWEGO PLANU ZAGOSP. PRZESTRZENNEGO GMINY ŻYRZYN - I ETAP
SKALA	1 : 1 000
OPRACOWANO	ANNA WARDA – ARCHITEKT PRACOWNIA ARCHITEKTONICZNO- URBANISTYCZNA, UL. K. WALLENRODA 6/69 W LUBLINIE
ZESPÓŁ AUTORSKI	MGR EWA SOWIŃSKA MGR INŻ. ARCH. ANNA WARDA
LUBLIN 2019 R.	