

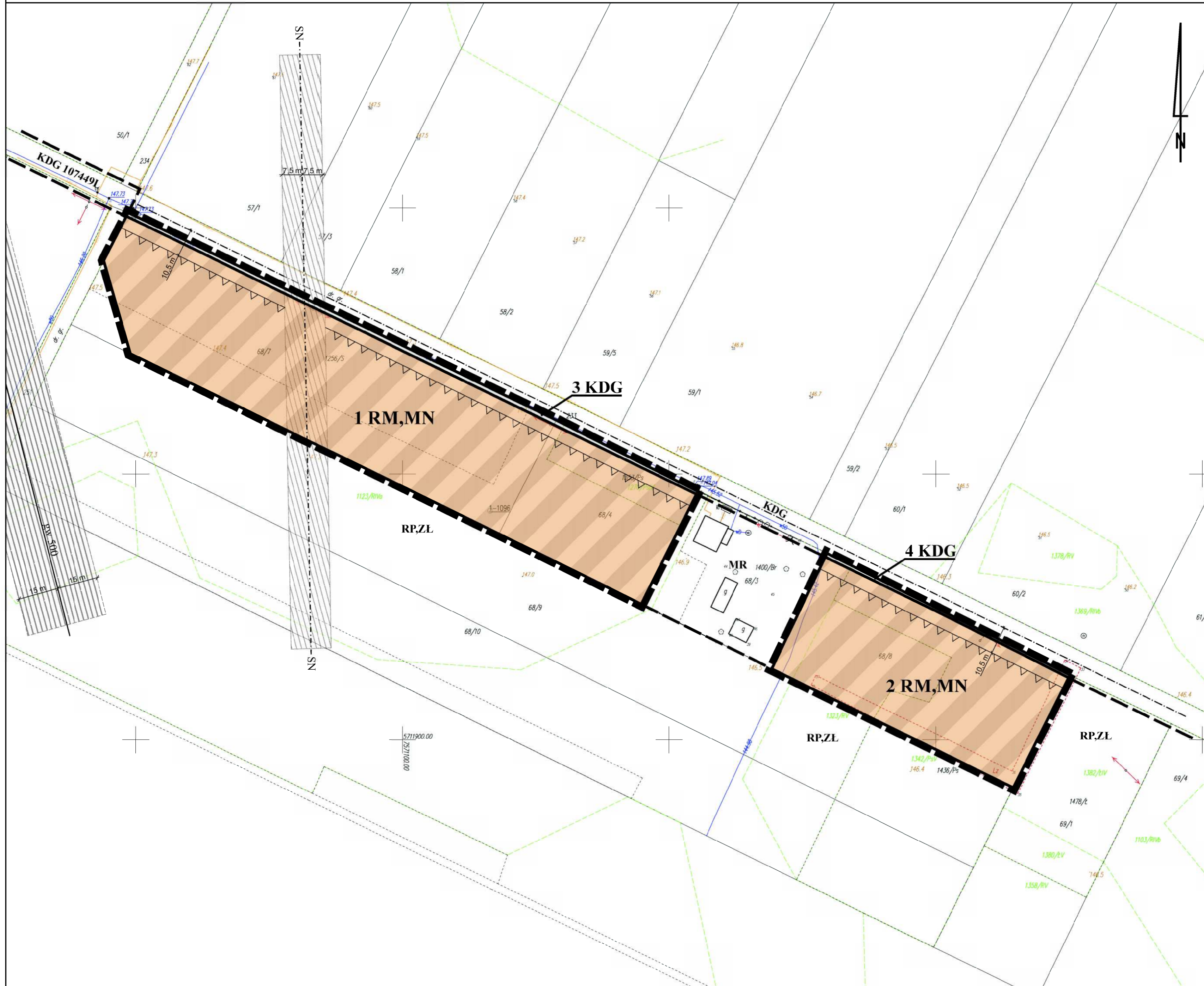
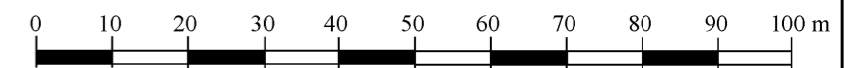


# ZMIANA MIEJSCOWEGO PLANU ZAGOSPODAROWANIA PRZESTRZENNEGO GMINY ŻYRZYN DLA OKREŚLONYCH TERENÓW - I ETAP

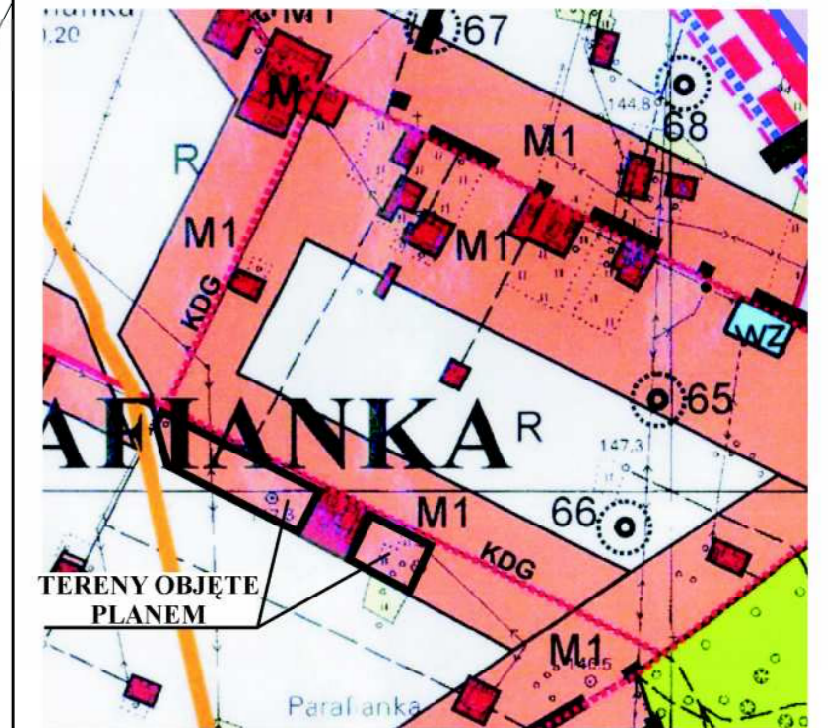
ZAŁĄCZNIK NR 19 DO UCHWAŁY X/80/2020 RADY GMINY ŻYRZYN Z DNIA 27 STYCZNIA 2020 r.

MIEJSCOWOŚĆ PARAFIANKA

SKALA 1 : 1 000



WYRYS ZE RYSUNKU STUDIUM UWARUNKOŃ I KIERUNKÓW ZAGOSPODAROWANIA GMINY ŻYRZYN SKALA 1 : 10 000



### OZNACZENIA

#### USTALENIA PLANU

- GRANICE OPRACOWANIA
- LINIE ROZGRANICZAJĄCE TERENY O RÓŻNYM SPOSOBIE UŻYTKOWANIA
- NIEPRZEKRACZALNA LINIA ZABUDOWY
- STREFA OGRANICZEŃ W SPOSOBIE UŻYTKOWANIA TERENU POD LINIĄ SN
- RM, MN** TEREN ZABUDOWY ZAGRODOWEJ
- KDG** TEREN DROGI GMINNEJ

#### OZNACZENIA INFORMACYJNE (POZA GRANICAMI PLANU)

- LINIE ROZGRANICZAJĄCE TERENY O RÓŻNYM SPOSOBIE UŻYTKOWANIA
- MR** TEREN ZABUDOWY ROLNICZEJ SIEDLISKOWEJ
- RP,ZŁ** TEREN UPRAW POŁOWYCH I ŁĄK
- KDG** DROGA GMINNA
- STREFA OGRANICZEŃ W SPOSOBIE UŻYTKOWANIA TERENU W REJONIE GAZOCIĄGU

	ZAŁĄCZNIK NR 19 ZMIANA MIEJSCOWEGO PLANU ZAGOSP. PRZESTRZENNEGO GMINY ŻYRZYN - I ETAP
SKALA	1 : 1 000
OPRACOWANO	ANNA WARDA – ARCHITEKT PRACOWNIA ARCHITEKTONICZNO- URBANISTYCZNA, UL. K. WALLENRODA 6/69 W LUBLINIE
ZESPÓŁ AUTORSKI	MGR EWA SOWIŃSKA MGR INZ. ARCH. ANNA WARDA LUBLIN 2019 R.