

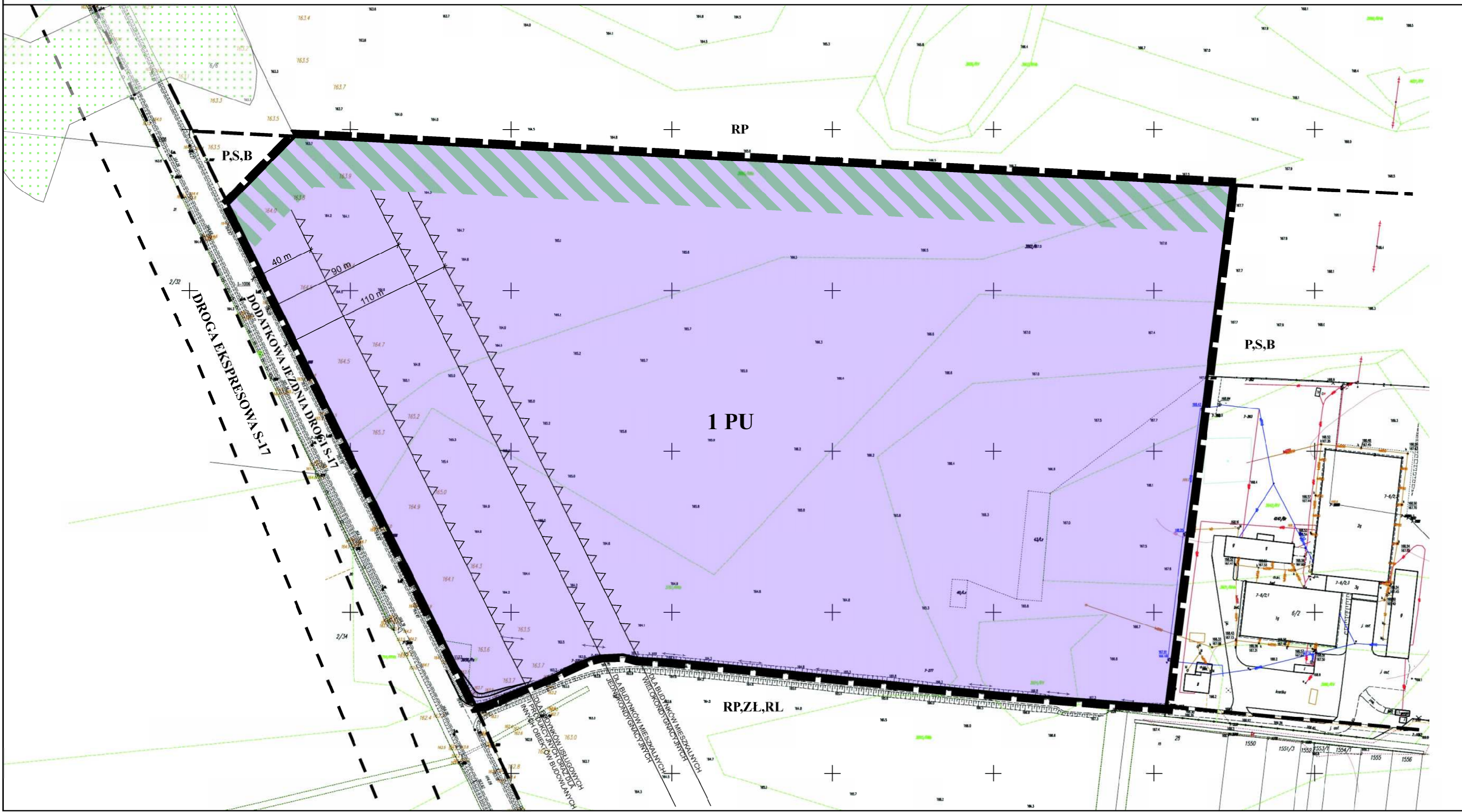
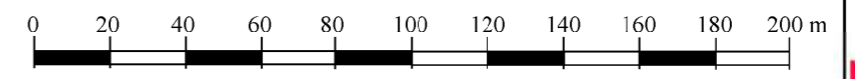


ZMIANA MIEJSCOWEGO PLANU ZAGOSPODAROWANIA PRZESTRZENNEGO GMINY ŻYRZYN DLA OKREŚLONYCH TERENÓW - I ETAP

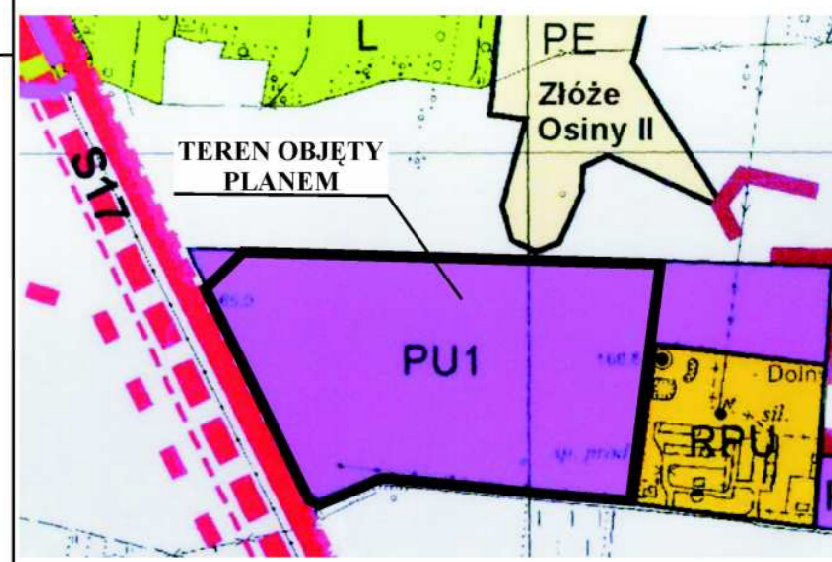
ZALĄCZNIK NR 18 DO UCHWAŁY X/80/2020 RADY GMINY ŻYRZYN Z DNIA 27 STYCZNIA 2020 r.

MIEJSCOWOŚĆ OSINY

SKALA 1 : 2 000



WYRYS ZE RYSUNKU STUDIUM UWARUNKWAŃ I KIERUNKÓW ZAGOSPODAROWANIA GMINY ŻYRZYN SKALA 1 : 10 000



OZNACZENIA

USTALENIA PLANU

- GRANICE OPRACOWANIA
- LINIE ROZGRANICZAJĄCE TERENY O RÓŻNYM SPOSOBIE UŻYTKOWANIA
- NIEPRZEKRACZALNE LINIE ZABUDOWY
- PU** TEREN ZABUDOWY USŁUGOWO-PRODUKCYJNEJ
- PAS ZIELENI IZOLACYJNEJ

OZNACZENIA INFORMACYJNE (POZA GRANICAMI PLANU)

- LINIE ROZGRANICZAJĄCE TERENY O RÓŻNYM SPOSOBIE UŻYTKOWANIA
- RP** TEREN UPRAW POŁOWYCH
- P,S,B** TEREN PRZEMYSŁU, SKŁADÓW I BAZ
- RP,ZI,RL** TEREN UPRAW POŁOWYCH, ŁĄK I LASÓW
- S-17** DROGA EKSPRESOWA
- PRZEJŚCIE GÓRNE DLA DUŻYCH ZWIERZĄT



ZALĄCZNIK NR 18
ZMIANA MIEJSCOWEGO PLANU ZAGOSP.
PRZESTRZENNEGO GMINY ŻYRZYN - I ETAP

SKALA

1 : 2 000

OPRACOWANO

ANNA WARDA – ARCHITEKT
PRACOWNIA ARCHITEKTONICZNO-
URBANISTYCZNA, UL. K. WALLENRODA 6/69
W LUBLINIE

ZESPÓŁ
AUTORSKI

MGR EWA SOWIŃSKA
MGR INŻ. ARCH. ANNA WARDA

LUBLIN 2019 R.