

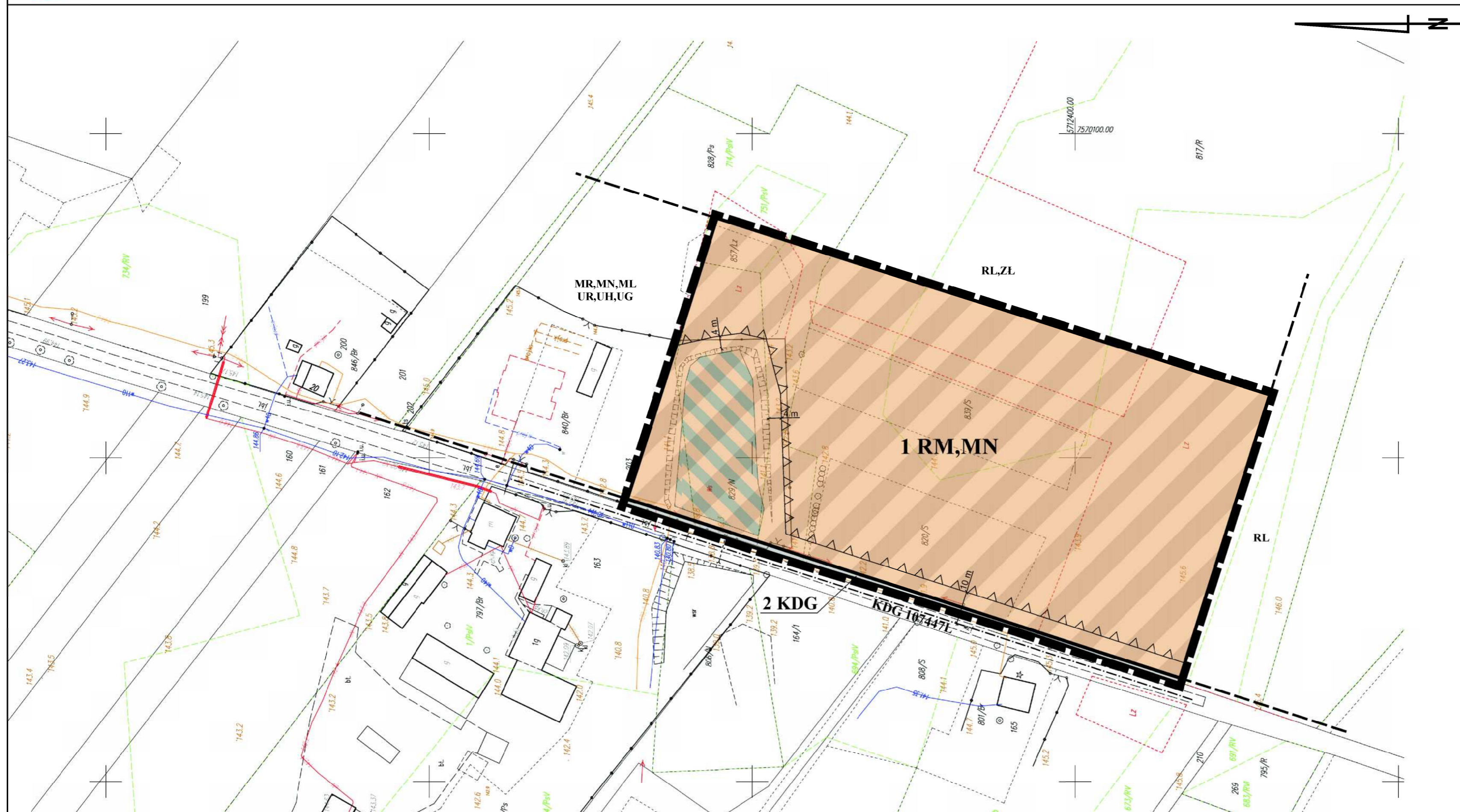
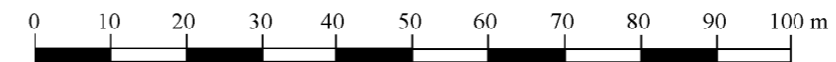


ZMIANA MIEJSCOWEGO PLANU ZAGOSPODAROWANIA PRZESTRZENNEGO GMINY ŻYRZYN DLA OKREŚLONYCH TERENÓW - I ETAP

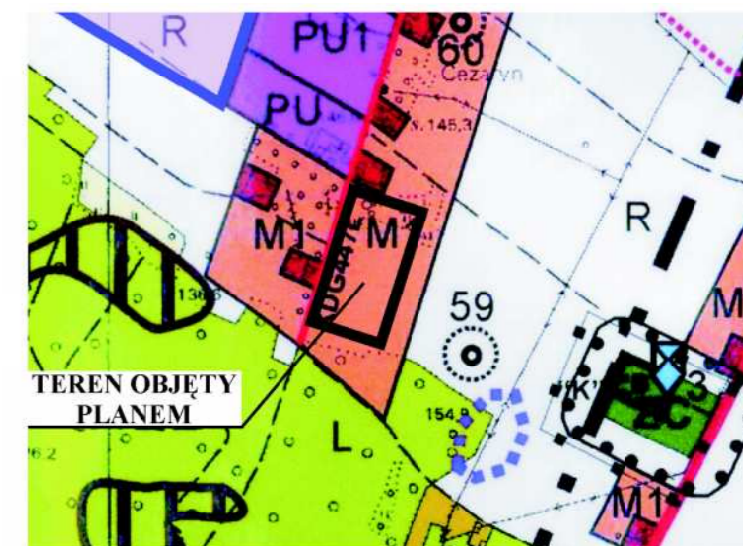
ZALĄCZNIK NR 9 DO UCHWAŁY X/80/2020 RADY GMINY ŻYRZYN Z DNIA 27 STYCZNIA 2020 r.

MIEJSCOWOŚĆ CEZARYN

SKALA 1 : 1 000



WYRYS ZE RYSUNKU STUDIUM UWARUNKWAŃ I KIERUNKÓW ZAGOSPODAROWANIA GMINY ŻYRZYN SKALA 1 : 10 000



OZNACZENIA

USTALENIA PLANU

- GRANICE OPRACOWANIA
- LINIE ROZGRANICZAJĄCE TERENY O RÓŻNYM SPOSOBIE UŻYTKOWANIA
- NIEPRZEKACZALNA LINIA ZABUDOWY
- RM,MN** TEREN ZABUDOWY ZAGRODOWEJ I JEDNORODZINNEJ
- TEREN ZBIORNIKA WODNEGO W TERENIE ZABUDOWY ZAGRODOWEJ I JEDNORODZINNEJ
- KDG** TEREN DROGI GMINNEJ

OZNACZENIA INFORMACYJNE (POZA GRANICAMI PLANU)

- LINIE ROZGRANICZAJĄCE TERENY O RÓŻNYM SPOSOBIE UŻYTKOWANIA
- MR,MN,ML UR,UH,UG** TERENY ZABUDOWY ROLNICZEJ SIEDLISKOWEJ Z DOPUSZCZENIEM INNYCH FUNKCJI
- RL,ZŁ** TEREN UPRAW POŁOWYCH I ŁĄK
- RL** TEREN LASU
- KDG** DROGA GMINNA

	ZALĄCZNIK NR 9 ZMIANA MIEJSCOWEGO PLANU ZAGOSP. PRZESTRZENNEGO GMINY ŻYRZYN - I ETAP
SKALA	1 : 1 000
OPRACOWANO	ANNA WARDA – ARCHITEKT PRACOWNIA ARCHITEKTONICZNO- URBANISTYCZNA, UL. K. WALLENRODA 6/69 W LUBLINIE
ZESPÓŁ AUTORSKI	MGR EWA SOWIŃSKA MGR INŻ. ARCH. ANNA WARDA LUBLIN 2019 R.