

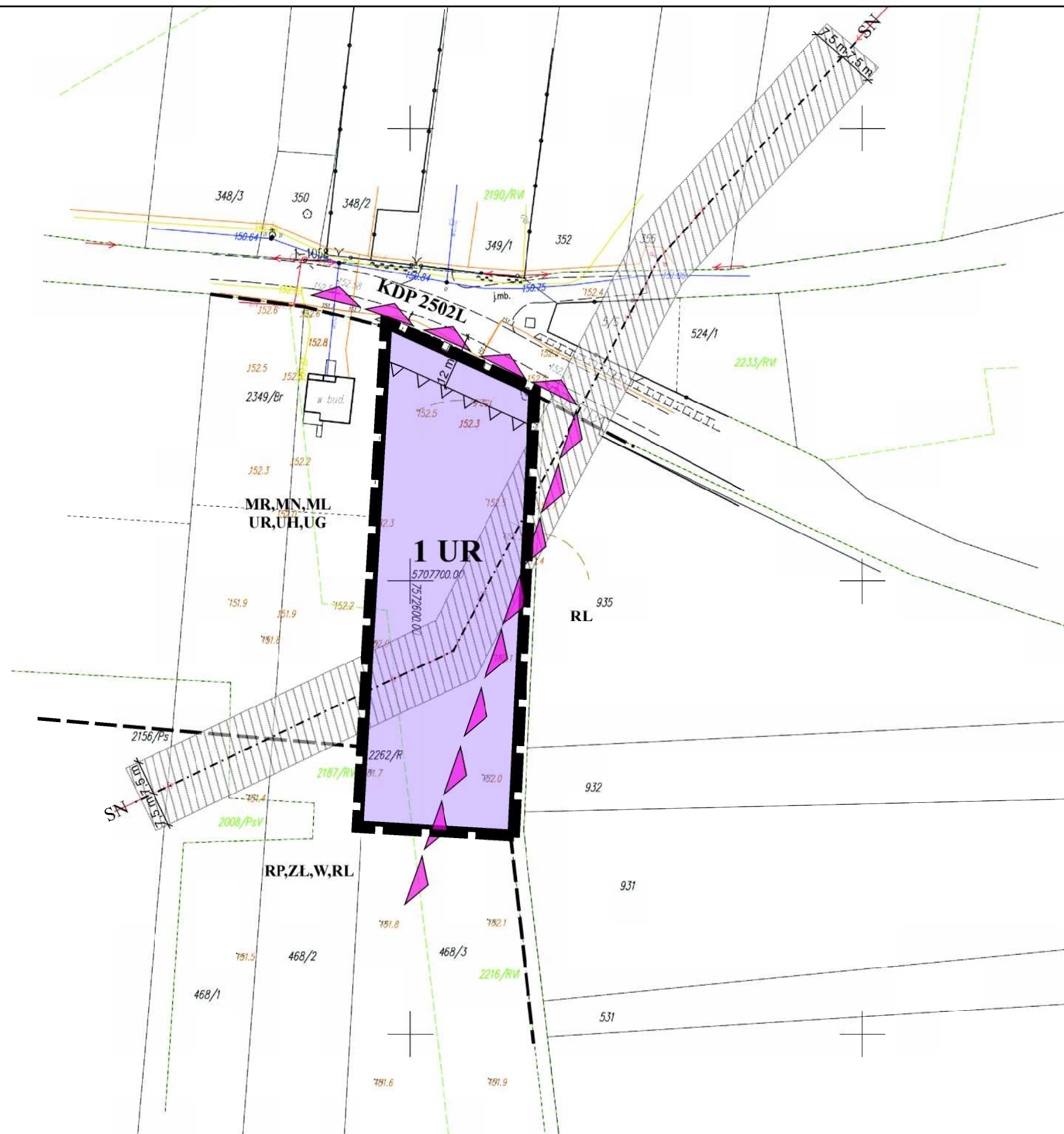
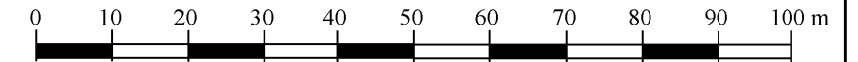


# ZMIANA MIEJSCOWEGO PLANU ZAGOSPODAROWANIA PRZESTRZENNEGO GMINY ŻYRZYN DLA OKREŚLONYCH TERENÓW - I ETAP

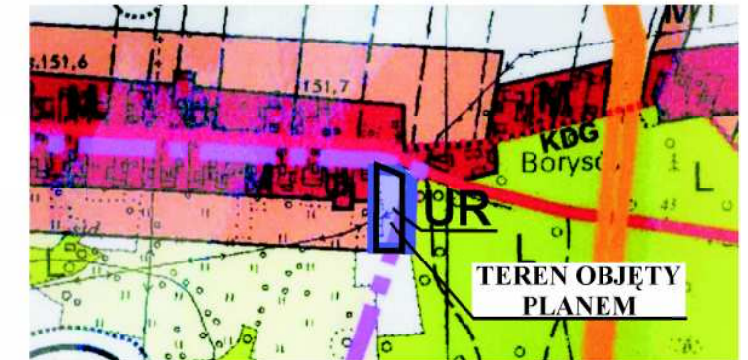
ZAŁĄCZNIK NR 5 DO UCHWAŁY X/80/2020 RADY GMINY ŻYRZYN Z DNIA 27 STYCZNIA 2020 r.

MIEJSCOWOŚĆ BORYSÓW

SKALA 1: 1 000



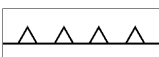

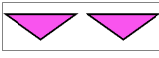



WYRYS ZE RYSUNKU STUDIUM UWARUNKWAŃ I KIERUNKÓW ZAGOSPODAROWANIA GMINY ŻYRZYN  
SKALA 1 : 10 000








## OZNACZENIA

### USTALENIA PLANU

-  GRANICE OPRACOWANIA
-  LINIE ROZGRANICZAJĄCE TERENY O RÓŻNYM SPOSOBIE UŻYTKOWANIA
-  NIEPRZEKRACZALNA LINIA ZABUDOWY
-  STREFA OGRANICZEŃ W SPOSOBIE UŻYTKOWANIA TERENU POD LINIĄ SN
-  GRANICA OBSZARU CHRONIONEGO KRAJOBRAZU "PRADOLINA WIEPRZA"
-  **UR** TEREN USŁUG I RZEMIOSŁA

### OZNACZENIA INFORMACYJNE (POZA GRANICAMI PLANU)

-  LINIE ROZGRANICZAJĄCE TERENY O RÓŻNYM SPOSOBIE UŻYTKOWANIA
-  **RL** TEREN LASU
-  **MR, MN, ML UR, UH, UG** TERENY ZABUDOWY ROLNICZEJ SIEDLISKOWEJ Z DOPUSZCZENIEM INNYCH FUNKCJI
-  **RP, ZŁ, W, RL** TEREN UPRAW POŁOWYCH, ŁĄK, CIEKÓW WODNYCH I LASÓW
-  **KDP** DROGA POWIATOWA

	<b>ZAŁĄCZNIK NR 5</b> ZMIANA MIEJSCOWEGO PLANU ZAGOSP. PRZESTRZENNEGO GMINY ŻYRZYN - I ETAP
SKALA	1 : 1 000
OPRACOWANO	ANNA WARDA – ARCHITEKT PRACOWNIA ARCHITEKTONICZNO- URBANISTYCZNA, UL. K. WALLENRODA 6/69 W LUBLINIE
ZESPÓŁ AUTORSKI	MGR EWA SOWIŃSKA MGR INŻ. ARCH. ANNA WARDA
LUBLIN 2019 R.	