

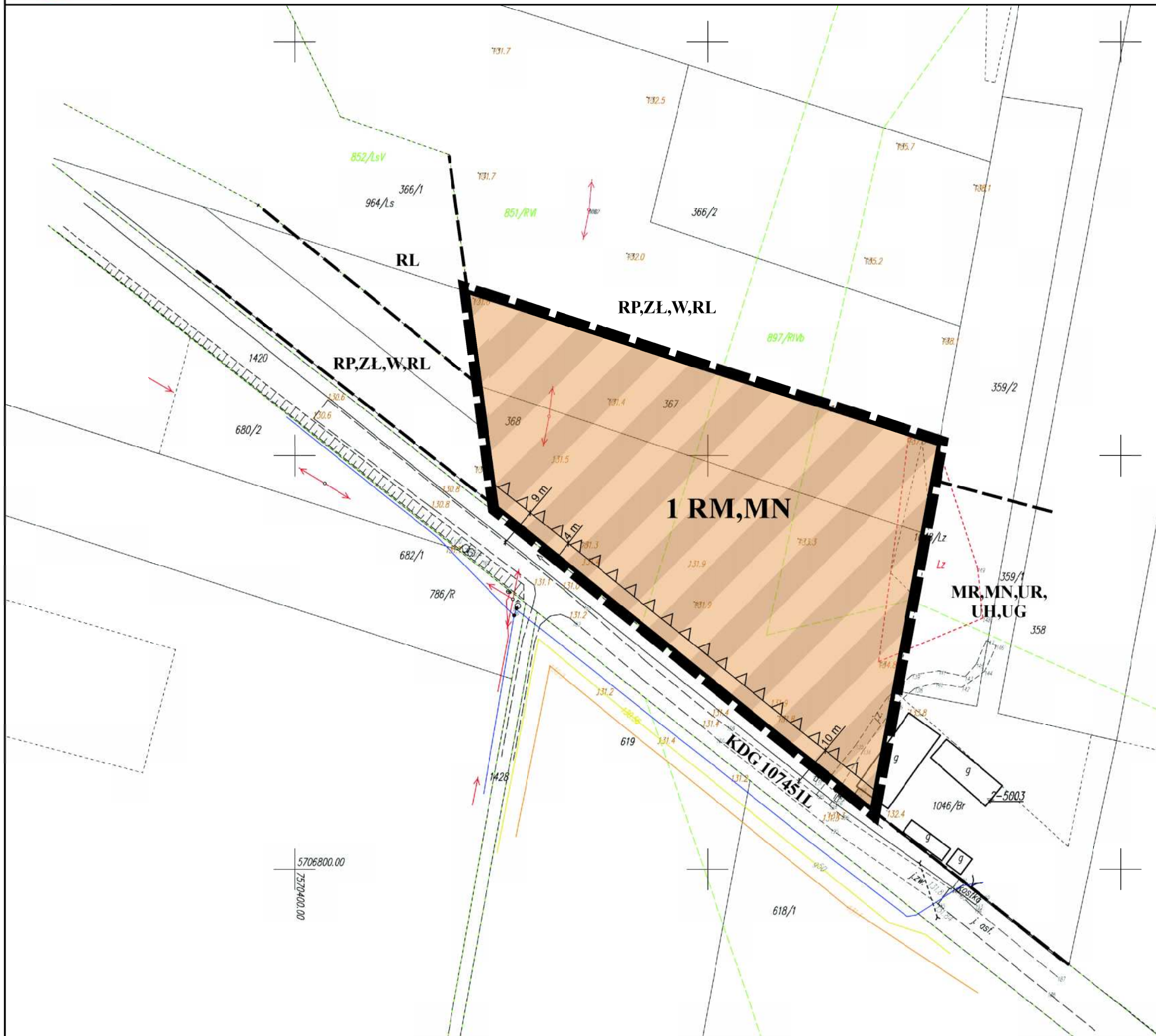
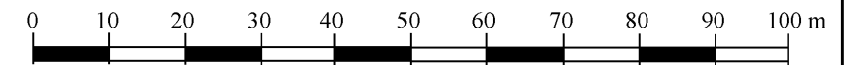


ZMIANA MIEJSCOWEGO PLANU ZAGOSPODAROWANIA PRZESTRZENNEGO GMINY ŻYRZYN DLA OKREŚLONYCH TERENÓW - I ETAP

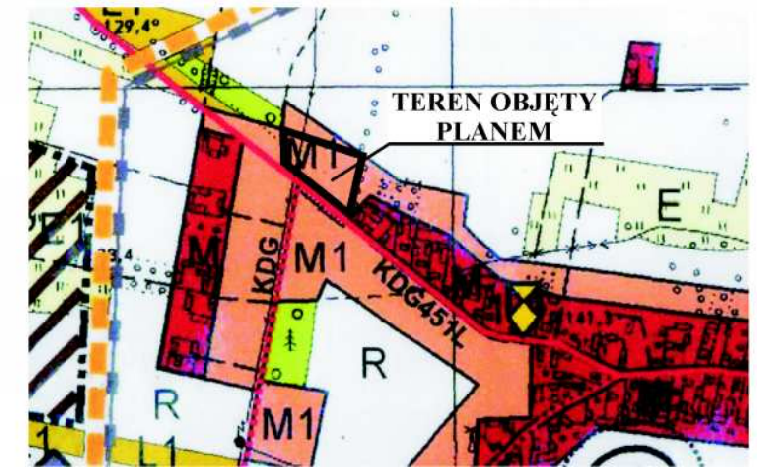
ZAŁĄCZNIK NR 2 DO UCHWAŁY X/80/2020 RADY GMINY ŻYRZYN Z DNIA 27 STYCZNIA 2020 r.

MIEJSCOWOŚĆ BAŁTÓW

SKALA 1: 1 000



WYRYS ZE RYSUNKU STUDIUM UWARUNKWAŃ I KIERUNKÓW ZAGOSPODAROWANIA GMINY ŻYRZYN SKALA 1 : 10 000



OZNACZENIA

USTALENIA PLANU

- GRANICE OPRACOWANIA
- LINIE ROZGRANICZAJĄCE TERENY O RÓŻNYM SPOSOBIE UŻYTKOWANIA
- NIEPRZEKRACZALNA LINIA ZABUDOWY
- RM,MN** TERENY ZABUDOWY ZAGRODOWEJ I JEDNORODZINNEJ

OZNACZENIA INFORMACYJNE (POZA GRANICAMI PLANU)

- LINIE ROZGRANICZAJĄCE TERENY O RÓŻNYM SPOSOBIE UŻYTKOWANIA
- RL** TEREN LASU
- MR,MN,UR,UH,UG** TERENY ZABUDOWY ROLNICZEJ SIEDLISKOWEJ Z DOPUSZCZENIEM INNYCH FUNKCJI
- RP,ZŁ,W,RL** TEREN UPRAW POŁOWYCH, ŁĄK CIEKÓW WODNYCH I LASÓW
- KDG** DROGA GMINNA

	ZAŁĄCZNIK NR 2
	ZMIANA MIEJSCOWEGO PLANU ZAGOSP. PRZESTRZENNEGO GMINY ŻYRZYN - I ETAP
	SKALA 1 : 1 000
	OPRACOWANO ANNA WARDA – ARCHITEKT PRACOWNIA ARCHITEKTONICZNO-URBANISTYCZNA, UL. K. WALLENRODA 6/69 W LUBLINIE
ZESPÓŁ AUTORSKI	MGR EWA SOWIŃSKA MGR INŻ. ARCH. ANNA WARDA
LUBLIN 2019 R.	