

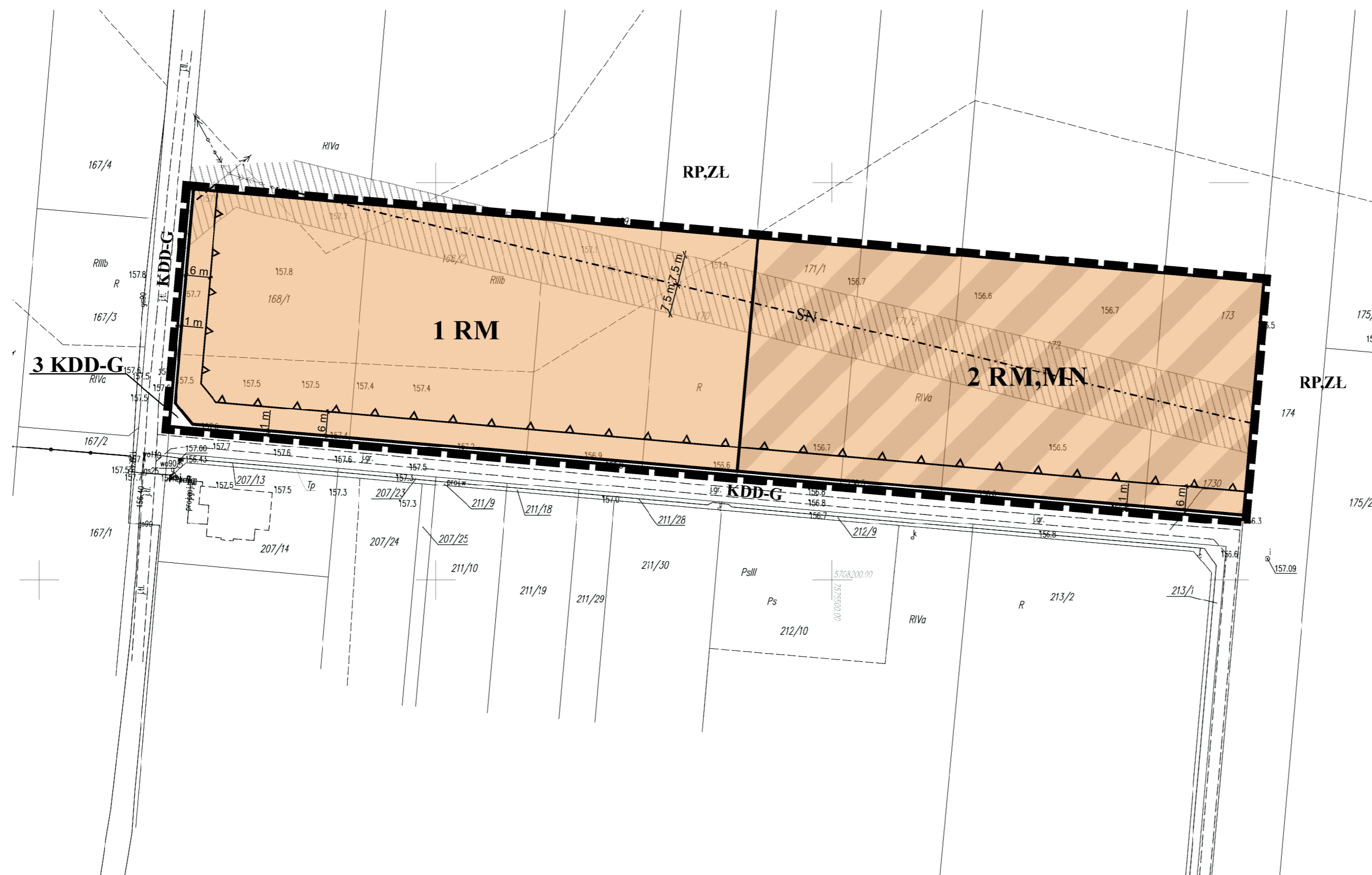


# MIEJSCOWY PLAN ZAGOSPODAROWANIA PRZESTRZENNEGO GMINY ŻYRZYN DLA OKREŚLONYCH TERENÓW

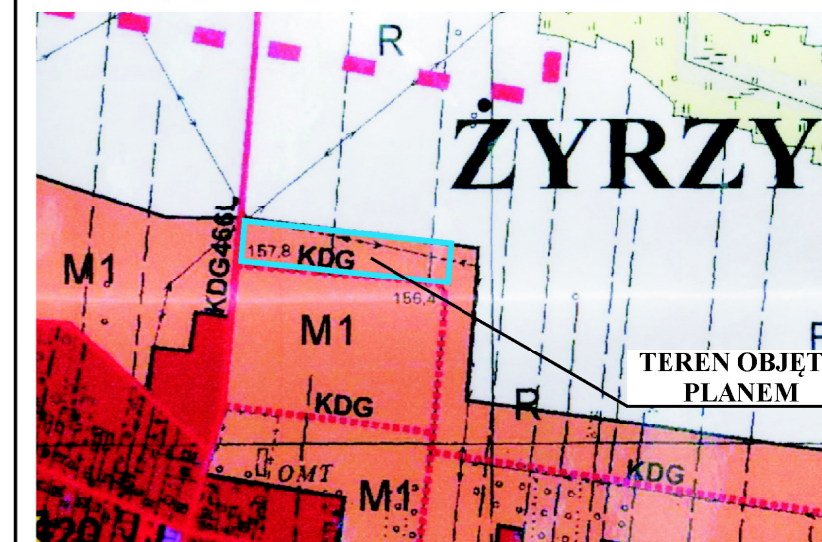
ZAŁĄCZNIK NR 29 DO UCHWAŁY NR XXXIV/281/2023 RADY GMINY ŻYRZYN Z DNIA 24 KWIETNIA 2023 r.

OBRĘB ŻYRZYN

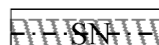
SKALA 1 : 1 000




WYRYS Z RYSUNKU STUDIUM UWARUNKWAŃ I KIERUNKÓW ZAGOSPODAROWANIA PRZESTRZENNEGO GMINY ŻYRZYN PRZYJĘTEGO UCHWAŁĄ NR XXII/138/2013 RADY GMINY ŻYRZYN Z DNIA 21 SIERPNI 2013 r. Z PÓŹN. ZM. SKALA 1 : 10 000



## OZNACZENIA USTALENIA PLANU

-  GRANICE OPRACOWANIA
-  LINIE ROZGRANICZAJĄCE TERENY O RÓŻNYM SPOSOBIE UŻYTKOWANIA
-  PAS TECHNOLOGICZNY POD LINIĄ ŚN
-  **RM** TEREN ZABUDOWY ZAGRODOWEJ
-  **RM,MN** TEREN ZABUDOWY ZAGRODOWEJ I MIESZKANIOWEJ JEDNORODZINNEJ
-  **KDD-G** TEREN DROGI KL. DOJAZDOWEJ (GMINNA)
- OZNACZENIA INFORMACYJNE (POZA GRANICAMI PLANU)**
-  LINIE ROZGRANICZAJĄCE TERENY O RÓŻNYM SPOSOBIE UŻYTKOWANIA
-  **RP,ZŁ** GRUNTY ORNE, ŁĄKI
-  **KDD-G** DROGA KL. DOJAZDOWEJ (GMINNA)

	<b>ZAŁĄCZNIK NR 29</b> MIEJSCOWY PLAN ZAGOSPODAROWANIA PRZESTRZENNEGO GMINY ŻYRZYN
SKALA	1 : 1 000
OPRACOWANO	ANNA WARDA – ARCHITEKT PRACOWNIA ARCHITEKTONICZNO-URBANISTYCZNA, UL. K. WALLENRODA 6/69 W LUBLINIE
GŁÓWNY PROJEKTANT	MGR INŻ. ARCH. ANNA WARDA
LUBLIN 2023 R.	