

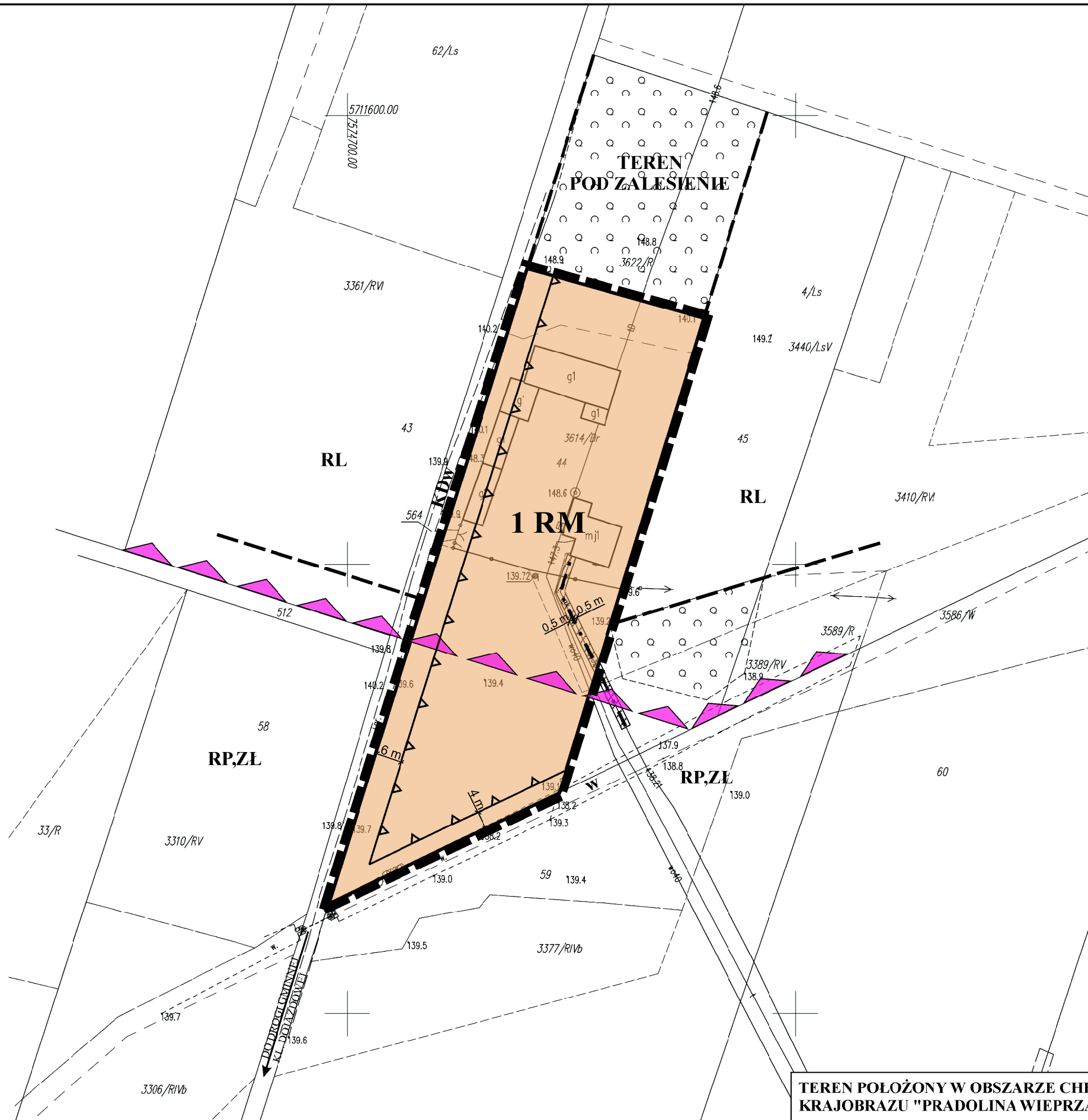
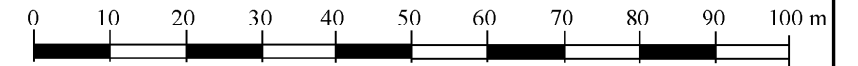


# MIEJSCOWY PLAN ZAGOSPODAROWANIA PRZESTRZENNEGO GMINY ŻYRZYN DLA OKREŚLONYCH TERENÓW

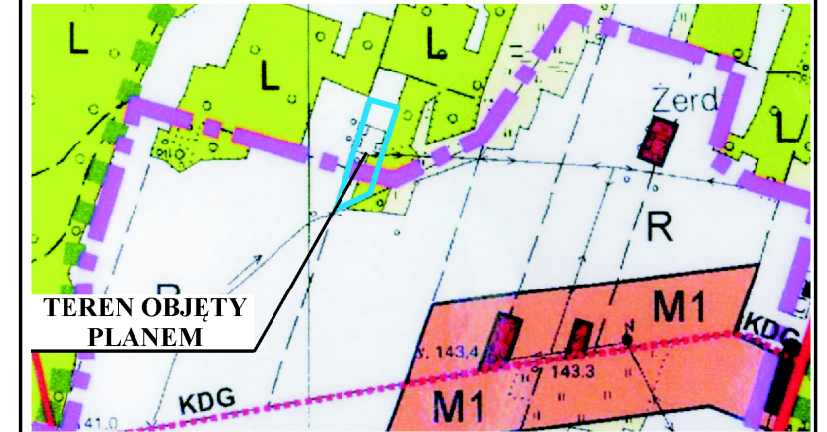
ZAŁĄCZNIK NR 27 DO UCHWAŁY NR XXXIV/281/2023 RADY GMINY ŻYRZYN Z DNIA 24 KWIECZNIA 2023 r.

OBRĘB ŻERDŹ

SKALA 1: 1 000



WYRYS Z RYSUNKU STUDIUM UWARUNKOWAŃ I KIERUNKÓW ZAGOSPODAROWANIA PRZESTRZENNEGO GMINY ŻYRZYN PRZYJĘTEGO UCHWAŁĄ NR XXII/138/2013 RADY GMINY ŻYRZYN Z DNIA 21 SIERPNIA 2013 r. Z PÓŹN. ZM. SKALA 1 : 10 000



R - TERENY PRODUKCJI ROLNEJ Z DOPUSZCZENIEM BUDOWNICTWA ZAGRODOWEGO

## OZNACZENIA

### USTALENIA PLANU

- GRANICE OPRACOWANIA
- LINIE ROZGRANICZAJĄCE TERENY O RÓŻNYM SPOSOBIE UŻYTKOWANIA
- NIEPRZEKRACZALNA LINIA ZABUDOWY
- STREFA KONTROLOWANA DLA GAZOCIĄGU
- GRANICA OBSZARU CHRONIONEGO KRAJOBRAZU "PRADOLINA WIEPRZA"

**RM** TEREN ZABUDOWY ZAGRODOWEJ

### OZNACZENIA INFORMACYJNE (POZA GRANICAMI PLANU)

- LINIE ROZGRANICZAJĄCE TERENY O RÓŻNYM SPOSOBIE UŻYTKOWANIA
- RP,ZŁ** GRUNTY ORNE, ŁĄKI
- RL** LASY
- w** ISTNIEJĄCY CIEK WODNY
- KDw** DROGA WEWNĘTRZNA

	<b>ZAŁĄCZNIK NR 27</b> MIEJSCOWY PLAN ZAGOSPODAROWANIA PRZESTRZENNEGO GMINY ŻYRZYN
SKALA	1: 1 000
OPRACOWANO	ANNA WARDA – ARCHITEKT PRACOWNIA ARCHITEKTONICZNO-URBANISTYCZNA, UL. K. WALLENRODA 6/69 W LUBLINIE
GŁÓWNY PROJEKTANT	MGR INŻ. ARCH. ANNA WARDA
LUBLIN 2023 R.	

TEREN POŁOŻONY W OBSZARZE CHRONIONEGO KRAJOBRAZU "PRADOLINA WIEPRZA"