

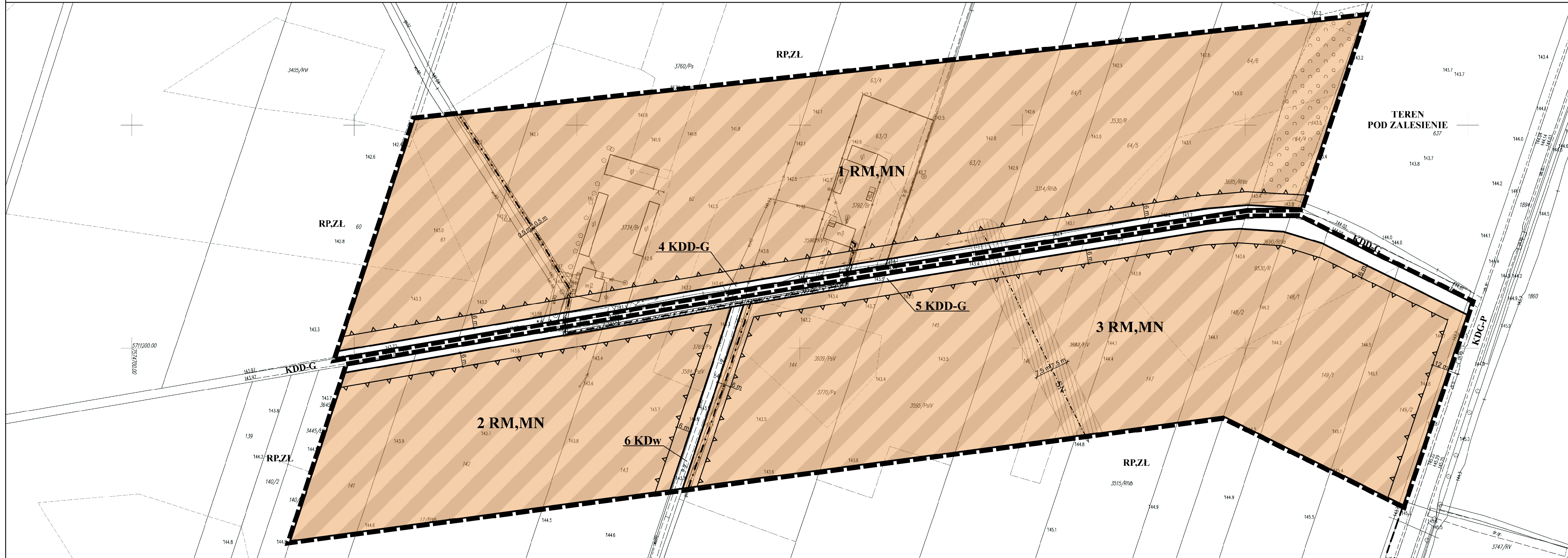
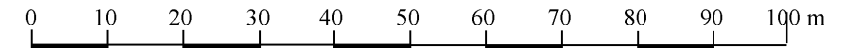


# MIEJSCOWY PLAN ZAGOSPODAROWANIA PRZESTRZENNEGO GMINY ŻYRZYN DLA OKREŚLONYCH TERENÓW

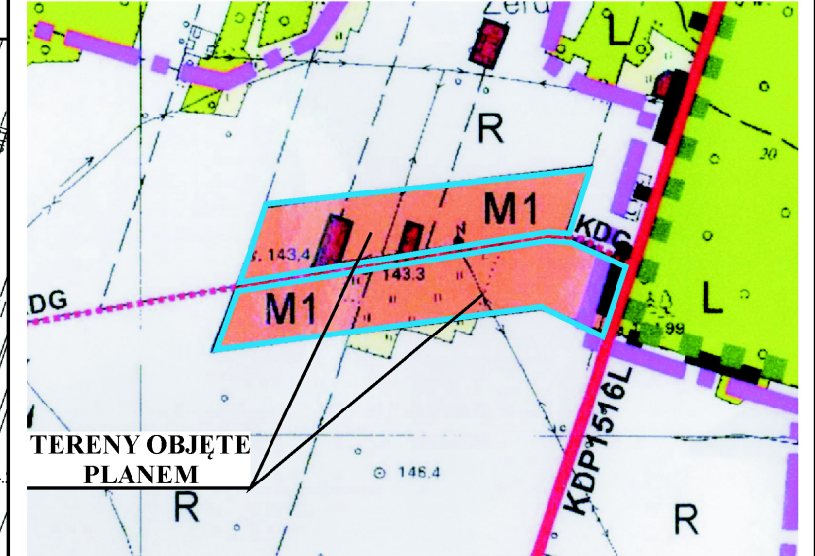
ZAŁĄCZNIK NR 26 DO UCHWAŁY NR XXXIV/281/2023 RADY GMINY ŻYRZYN Z DNIA 24 KWIECIA 2023 r.

OBRĘB ŻERDŹ

SKALA 1 : 1 000



WYRYS Z RYSUNKU STUDIUM UWARUNKWAŃ I KIERUNKÓW ZAGOSPODAROWANIA PRZESTRZENNEGO GMINY ŻYRZYN PRZYJĘTEGO UCHWAŁĄ NR XXII/138/2013 RADY GMINY ŻYRZYN Z DNIA 21 SIERPNIA 2013 r. Z PÓŹN. ZM. SKALA 1 : 10 000



## OZNACZENIA USTALENIA PLANU

- GRANICE OPRACOWANIA
- LINIE ROZGRANICZAJĄCE TERENY O RÓŻNYM SPOSOBIE UŻYTKOWANIA
- NIEPRZEKACZALNA LINIA ZABUDOWY
- PAS TECHNOLOGICZNY POD LINIĄ SN
- STREFA KONTROLOWANA DLA GAZOCIĄGU

- RM,MN** TEREN ZABUDOWY ZAGRODOWEJ I MIESZKANIOWEJ JEDNORODZINNEJ
- KDD-G** TEREN DROGI KL. DOJAZDOWEJ (GMINNA)
- KDw** TEREN DROGI WEWNĘTRZNEJ

## OZNACZENIA INFORMACYJNE (POZA GRANICAMI PLANU)

- LINIE ROZGRANICZAJĄCE TERENY O RÓŻNYM SPOSOBIE UŻYTKOWANIA
- RP,ZŁ** GRUNTY ORNE, ŁĄKI
- KDG-P** DROGA KL. GŁÓWNEJ (POWIATOWA)
- KDD-G** DROGA KL. DOJAZDOWEJ (GMINNA)
- KDw-G** DROGA WEWNĘTRZNA (GMINNA)

	ZAŁĄCZNIK NR 26 MIEJSCOWY PLAN ZAGOSPODAROWANIA PRZESTRZENNEGO GMINY ŻYRZYN
SKALA	1 : 1 000
OPRACOWANO	ANNA WARDA – ARCHITEKT PRACOWNIA ARCHITEKTONICZNO-URBANISTYCZNA, UL. K. WALLERODA 6/69 W LUBLINIE
GŁÓWNY PROJEKTANT	MGR INŻ. ARCH. ANNA WARDA LUBLIN 2023 R.