

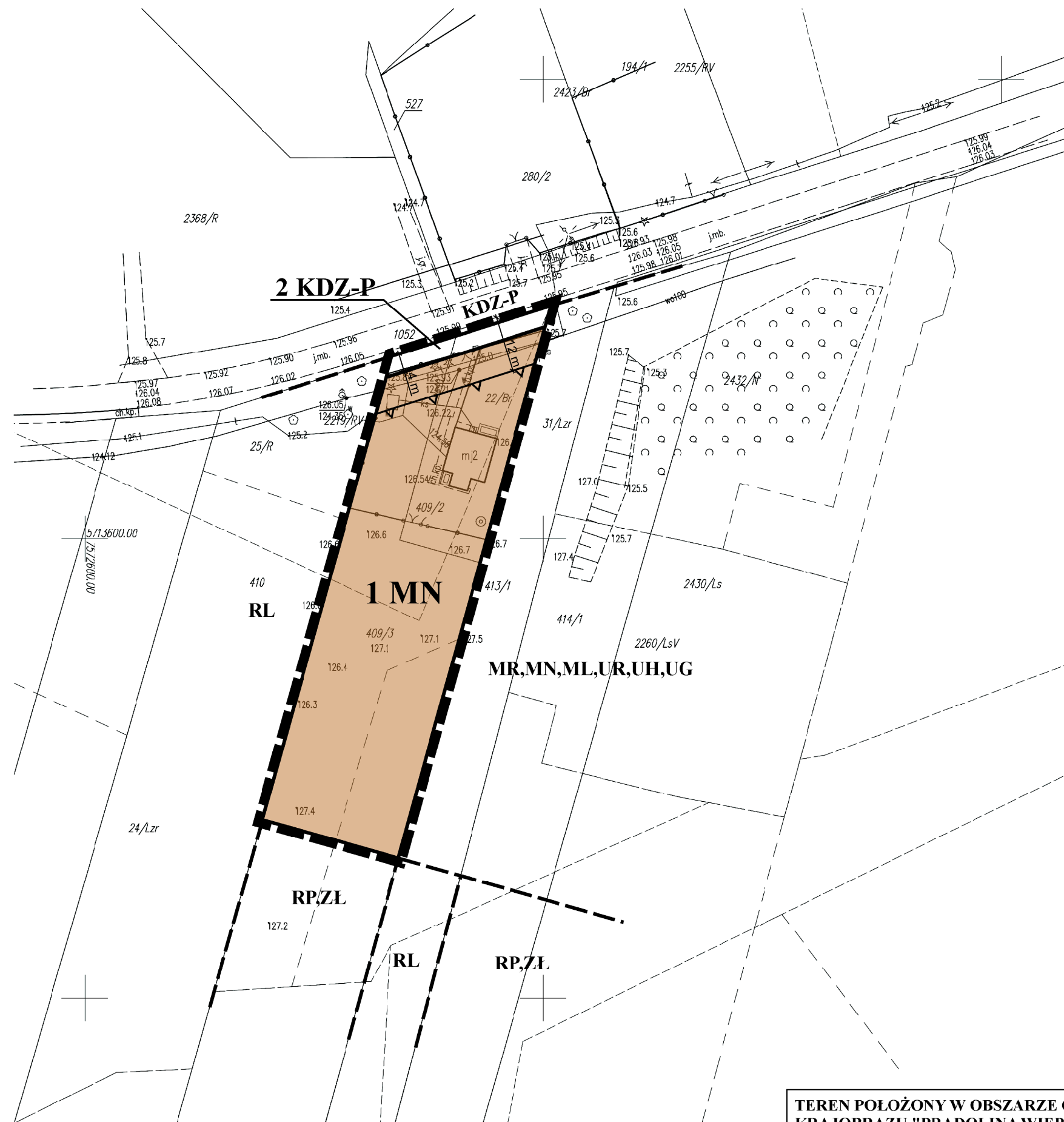
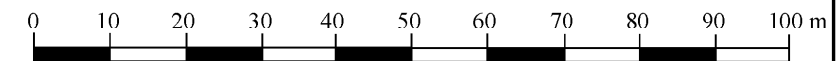


MIEJSCOWY PLAN ZAGOSPODAROWANIA PRZESTRZENNEGO GMINY ŻYRZYN DLA OKREŚLONYCH TERENÓW

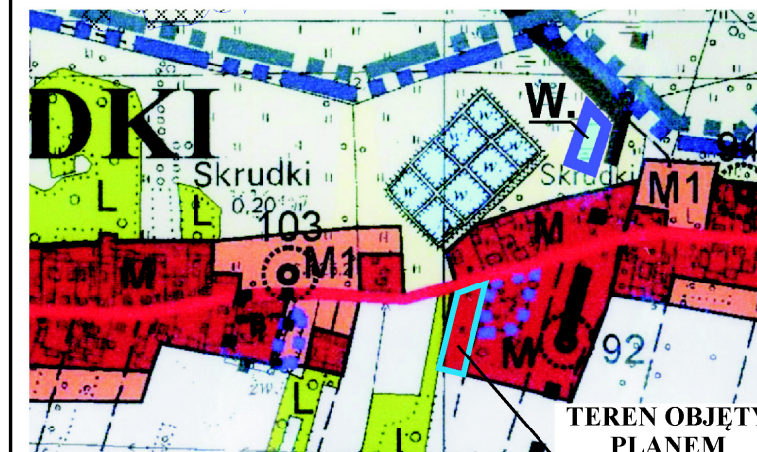
ZAŁĄCZNIK NR 20 DO UCHWAŁY NR XXXIV/281/2023 RADY GMINY ŻYRZYN Z DNIA 24 KWIECZNIA 2023 r.

OBREB SKRUDKI

SKALA 1 : 1 000



WYRYS Z RYSUNKU STUDIUM UWARUNKOWAŃ I KIERUNKÓW ZAGOSPODAROWANIA PRZESTRZENNEGO GMINY ŻYRZYN PRZYJĘTEGO UCHWAŁĄ NR XXII/138/2013 RADY GMINY ŻYRZYN Z DNIA 21 SIERPNIA 2013 r. Z PÓŹN. ZM. SKALA 1 : 10 000



OZNACZENIA USTALENIA PLANU

- GRANICE OPRACOWANIA
- LINIE ROZGRANICZAJĄCE TERENY O RÓŻNYM SPOSOBIE UŻYTKOWANIA
- NIEPRZEKRACZALNA LINIA ZABUDOWY
- MN** TEREN ZABUDOWY MIESZKANIOWEJ JEDNORODZINNEJ
- KDZ-P** TEREN DROGI KL. ZBIORCZEJ (POWIATOWA)

OZNACZENIA INFORMACYJNE (POZA GRANICAMI PLANU)

- LINIE ROZGRANICZAJĄCE TERENY O RÓŻNYM SPOSOBIE UŻYTKOWANIA
- RP,ZŁ** GRUNTY ORNE, ŁĄKI
- RL** LASY
- MR,MN,ML,UR,UH,UG** TERENY ZABUDOWY ROLNICZEJ, SIEDLISKOWEJ I JEDNORODZINNEJ Z FUNKCJAMI UZUPEŁNIAJĄCYMI
- KDZ-P** DROGA KL. ZBIORCZEJ (POWIATOWA)

	ZAŁĄCZNIK NR 20 MIEJSCOWY PLAN ZAGOSPODAROWANIA PRZESTRZENNEGO GMINY ŻYRZYN
SKALA	1 : 1 000
OPRACOWANO	ANNA WARDA – ARCHITEKT PRACOWNIA ARCHITEKTONICZNO-URBANISTYCZNA, UL. K. WALLENRODA 6/69 W LUBLINIE
GLÓWNY PROJEKTANT	MGR INŻ. ARCH. ANNA WARDA
LUBLIN 2023 R.	

TEREN POŁOŻONY W OBSZARZE CHRONIONEGO KRAJOBRAZU "PRADOLINA WIEPRZA"