

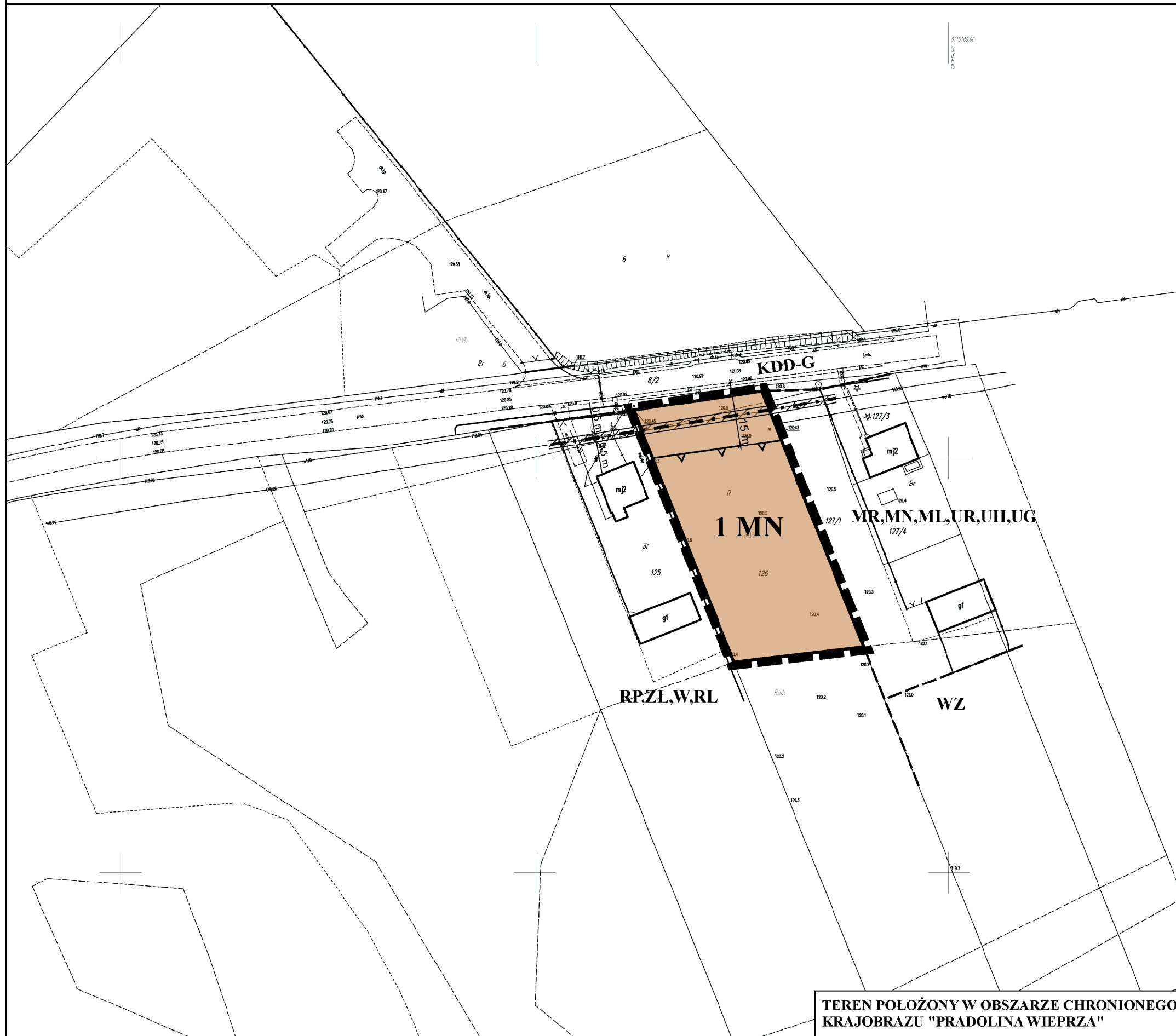



MIEJSCOWY PLAN ZAGOSPODAROWANIA PRZESTRZENNEGO GMINY ŻYRZYN DLA OKREŚLONYCH TERENÓW

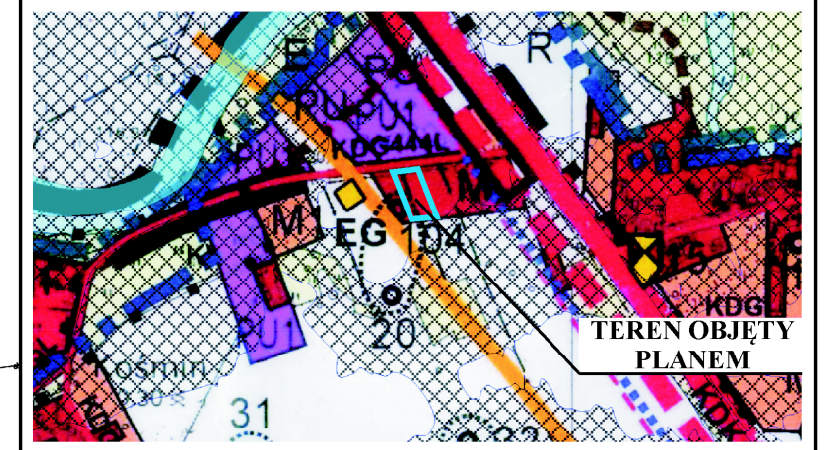
ZAŁĄCZNIK NR 15 DO UCHWAŁY NR XXXIV/281/2023 RADY GMINY ŻYRZYN Z DNIA 24 KWIECZNIA 2023 r.

OBRĘB KOŚMIN

SKALA 1: 1 000



WYRYS Z RYSUNKU STUDIUM UWARUNKOWAŃ I KIERUNKÓW ZAGOSPODAROWANIA PRZESTRZENNEGO GMINY ŻYRZYN PRZYJĘTEGO UCHWAŁĄ NR XXII/138/2013 RADY GMINY ŻYRZYN Z DNIA 21 SIERPNI 2013 r. Z PÓŹN. ZM. SKALA 1 : 10 000



OZNACZENIA USTALENIA PLANU

- GRANICE OPRACOWANIA
- LINIE ROZGRANICZAJĄCE TERENY O RÓŻNYM SPOSOBIE UŻYTKOWANIA
- NIEPRZEKRACZALNA LINIA ZABUDOWY
- STREFA KONTROLOWANA DLA GAZOCIĄGU
- MN** TEREN ZABUDOWY MIESZKANIOWEJ JEDNORODZINNEJ

OZNACZENIA INFORMACYJNE (POZA GRANICAMI PLANU)

- LINIE ROZGRANICZAJĄCE TERENY O RÓŻNYM SPOSOBIE UŻYTKOWANIA
- RP, ZŁ, W, RL** GRUNTY ORNE, ŁĄKI, CIEKI I OCZKA WODNE, LASY
- WZ** TEREN URZĄDZEŃ ZAOPATRZENIA W WODĘ
- MR, MN, ML, UR, UH, UG** TERENY ZABUDOWY ROLNICZEJ, SIEDLISKOWEJ I JEDNORODZINNEJ Z FUNKCJAMI UZUPEŁNIAJĄCYMI
- KDD-G** DROGA KL. DOJAZDOWEJ (GMINNA)

	ZAŁĄCZNIK NR 15 MIEJSCOWY PLAN ZAGOSPODAROWANIA PRZESTRZENNEGO GMINY ŻYRZYN
SKALA	1: 1 000
OPRACOWANO	ANNA WARDA – ARCHITEKT PRACOWNIA ARCHITEKTONICZNO-URBANISTYCZNA, UL. K. WALLEURODA 6/69 W LUBLINIE
GLÓWNY PROJEKTANT	MGR INŻ. ARCH. ANNA WARDA
LUBLIN 2023 R.	

TEREN POŁOŻONY W OBSZARZE CHRONIONEGO KRAJOBRAZU "PRADOLINA WIEPRZA"