

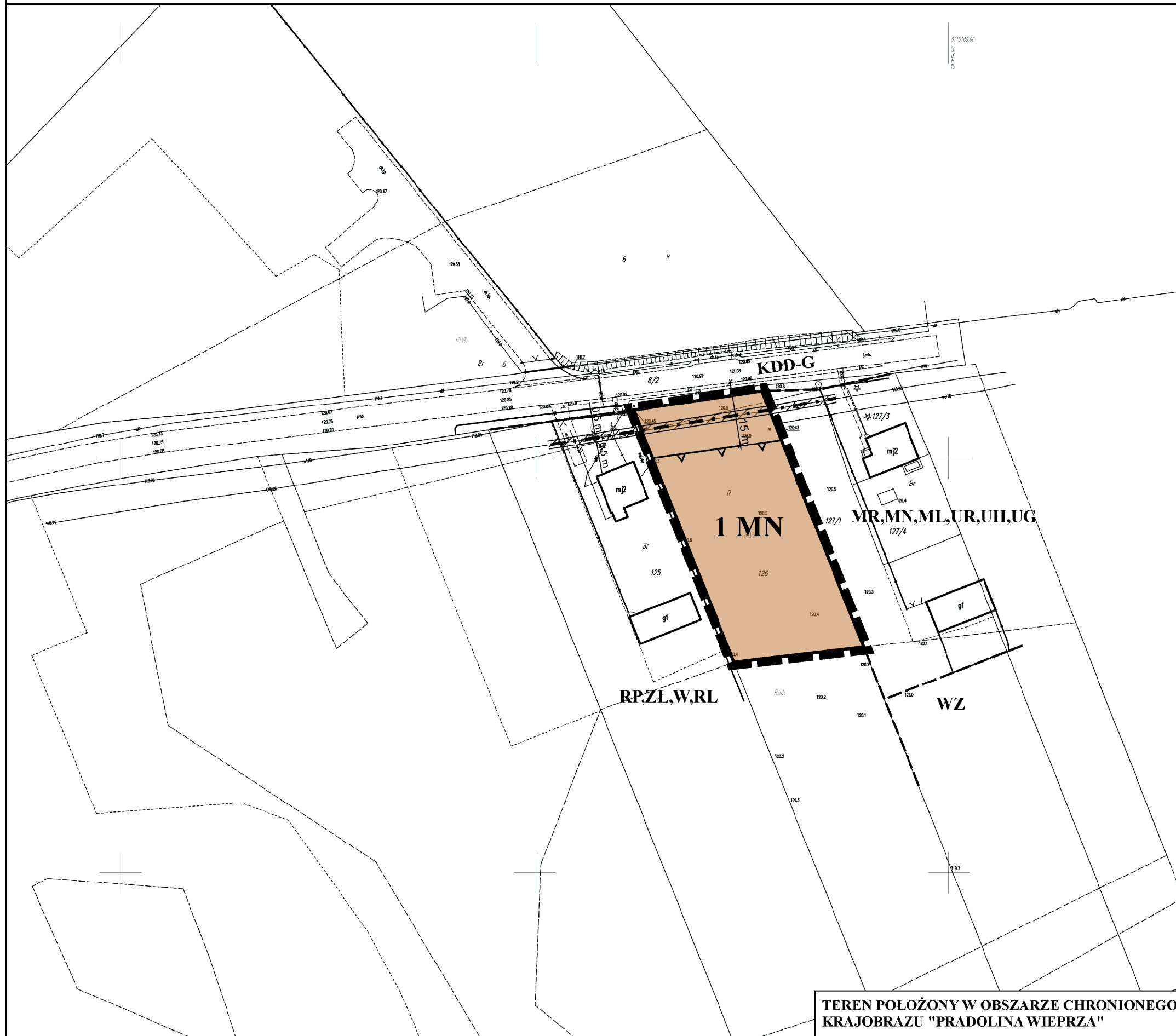



# MIEJSCOWY PLAN ZAGOSPODAROWANIA PRZESTRZENNEGO GMINY ŻYRZYN DLA OKREŚLONYCH TERENÓW

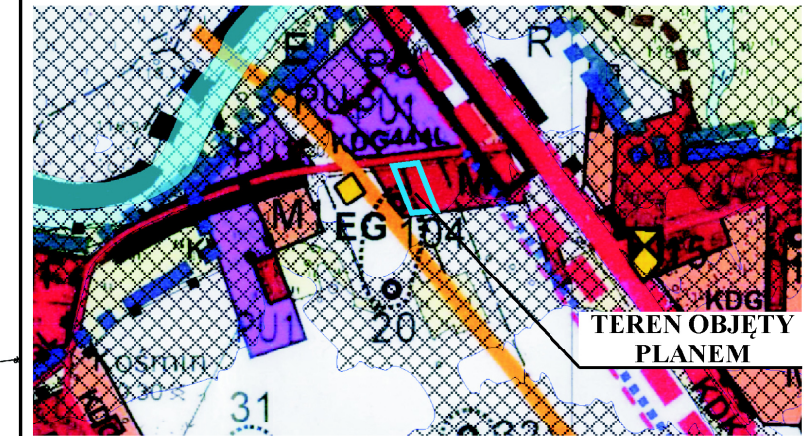
ZAŁĄCZNIK NR 15 DO UCHWAŁY ..... RADY GMINY ŻYRZYN Z DNIA .....

OBRĘB KOŚMIN

SKALA 1: 1 000



WYRYS Z RYSUNKU STUDIUM UWARUNKOWAŃ I KIERUNKÓW ZAGOSPODAROWANIA PRZESTRZENNEGO GMINY ŻYRZYN PRZYJĘTEGO UCHWAŁĄ NR XXII/138/2013 RADY GMINY ŻYRZYN Z DNIA 21 SIERPNI 2013 r. Z PÓŹN. ZM. SKALA 1 : 10 000



## OZNACZENIA USTALENIA PLANU

- GRANICE OPRACOWANIA
- LINIE ROZGRANICZAJĄCE TERENY O RÓŻNYM SPOSOBIE UŻYTKOWANIA
- NIEPRZEKRACZALNA LINIA ZABUDOWY
- STREFA KONTROLOWANA DLA GAZOCIĄGU
- MN** TEREN ZABUDOWY MIESZKANIOWEJ JEDNORODZINNEJ

## OZNACZENIA INFORMACYJNE (POZA GRANICAMI PLANU)

- LINIE ROZGRANICZAJĄCE TERENY O RÓŻNYM SPOSOBIE UŻYTKOWANIA
- RP,ZŁ,W,RL** GRUNTY ORNE, ŁĄKI, CIEKI I OCZKA WODNE, LASY
- WZ** TEREN URZĄDZEŃ ZAOPATRZENIA W WODĘ
- MR,MN,ML,UR,UH,UG** TERENY ZABUDOWY ROLNICZEJ, SIEDLISKOWEJ I JEDNORODZINNEJ Z FUNKCJAMI UZUPEŁNIAJĄCYMI
- KDD-G** DROGA KL. DOJAZDOWEJ (GMINNA)

	<b>ZAŁĄCZNIK NR 15</b> MIEJSCOWY PLAN ZAGOSPODAROWANIA PRZESTRZENNEGO GMINY ŻYRZYN
SKALA	1: 1 000
OPRACOWANO	ANNA WARDA – ARCHITEKT PRACOWNIA ARCHITEKTONICZNO-URBANISTYCZNA, UL. K. WALLENRODA 6/69 W LUBLINIE
GLÓWNY PROJEKTANT	MGR INŻ. ARCH. ANNA WARDA
LUBLIN 2022 R.	

TEREN POŁOŻONY W OBSZARZE CHRONIONEGO KRAJOBRAZU "PRADOLINA WIEPRZA"