

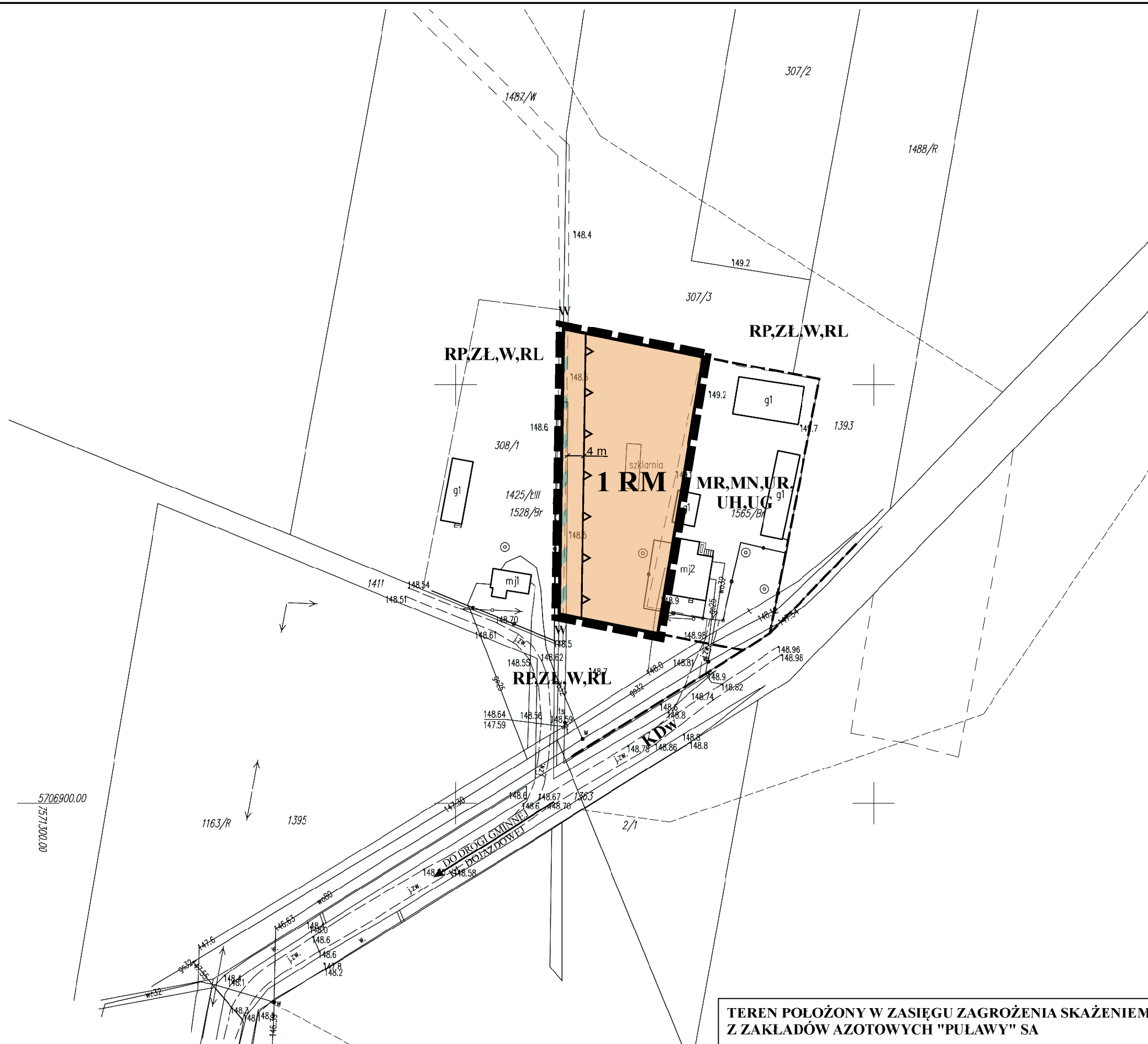
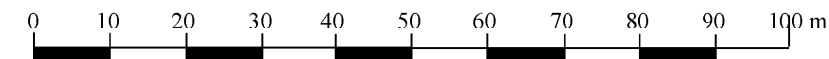


# MIEJSCOWY PLAN ZAGOSPODAROWANIA PRZESTRZENNEGO GMINY ŻYRZYN DLA OKREŚLONYCH TERENÓW

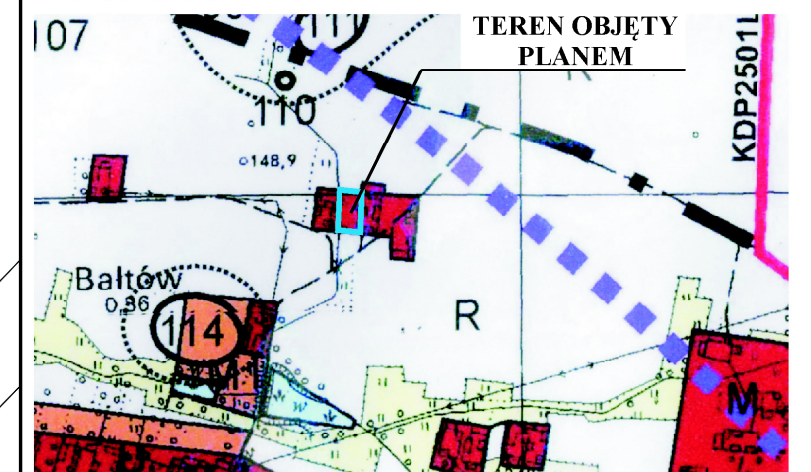
ZAŁĄCZNIK NR 6 DO UCHWAŁY ..... RADY GMINY ŻYRZYN Z DNIA .....

OBRĘB BAŁTÓW

SKALA 1 : 1 000



WYRYS Z RYSUNKU STUDIUM UWARUNKWAŃ I KIERUNKÓW ZAGOSPODAROWANIA PRZESTRZENNEGO GMINY ŻYRZYN PRZYJĘTEGO UCHWAŁĄ NR XXII/138/2013 RADY GMINY ŻYRZYN Z DNIA 21 SIERPNIA 2013 r. Z PÓŹN. ZM. SKALA 1 : 10 000



## OZNACZENIA USTALENIA PLANU

- GRANICE OPRACOWANIA
- LINIE ROZGRANICZAJĄCE TERENY O RÓŻNYM SPOSOBIE UŻYTKOWANIA
- NIEPRZEKRACZALNA LINIA ZABUDOWY
- RM** TEREN ZABUDOWY ZAGRODOWEJ
- STREFA LOKALIZACJI ROWU ODWADNIAJĄCEGO
- LINIE ROZGRANICZAJĄCE TERENY O RÓŻNYM SPOSOBIE UŻYTKOWANIA
- MR,MN,UR,UH,UG** TERENY ZABUDOWY ROLNICZEJ, SIEDLISKOWEJ I JEDNORODZINNEJ Z FUNKCJAMI UZUPEŁNIAJĄCYMI
- RP,ZŁ,W,RL** GRUNTY ORNE, ŁĄKI, CIEKI I OCZKA WODNE, LASY
- KDw** DROGA WEWNĘTRZNA

	<b>ZAŁĄCZNIK NR 6</b> MIEJSCOWY PLAN ZAGOSPODAROWANIA PRZESTRZENNEGO GMINY ŻYRZYN
SKALA	1 : 1 000
OPRACOWANO	ANNA WARDA – ARCHITEKT PRACOWNIA ARCHITEKTONICZNO-URBANISTYCZNA, UL. K. WALLENRODA 6/69 W LUBLINIE
GŁÓWNY PROJEKTANT	MGR INŻ. ARCH. ANNA WARDA
LUBLIN 2022 R.	

TEREN POŁOŻONY W ZASIĘGU ZAGROŻENIA SKAŻENIEM Z ZAKŁADÓW AZOTOWYCH "PUŁAWY" SA