

# WÓJT GMINY ŻYRZYN

## RAPORT PODSUMOWUJĄCY PRZEBIEG KONSULTACJI SPOŁECZNYCH

dot. projektu miejscowego planu zagospodarowania przestrzennego gminy Żyrzyn dla lokalizacji urządzeń i instalacji wykorzystujących OZE, sporządzanego w ramach Uchwały Nr IV/33/2024 z dnia 30 września 2024 r.,

przeprowadzonych w dniach od 19 sierpnia 2025 r. do 17 września 2025 r.

Opracowanie:  
Joanna Janicka

### 1. WPROWADZENIE

Podstawa prawna opracowania raportu podsumowującego przebieg konsultacji społecznych dot. Projektu planu miejscowego (zwanego dalej „raportem”) wynika z art. 8k ust. 2 ustawy z dnia 27 marca 2003 r. o planowaniu i zagospodarowaniu przestrzennym (zwanej dalej „upzp”).

Raport stanowi podsumowanie procesu konsultacji społecznych organizowanych przez Wójta Żyrzyna w ramach sporządzania miejscowego planu zagospodarowania przestrzennego gminy Żyrzyn dla lokalizacji urządzeń i instalacji wykorzystujących OZE, zainicjowanego Uchwałą Nr IV/33/2024 Rady Gminy Żyrzyn z dnia 30 września 2024 r. w sprawie przystąpienia do sporządzenia miejscowego planu zagospodarowania przestrzennego gminy Żyrzyn dla lokalizacji urządzeń i instalacji wykorzystujących OZE.

### 2. ORGANIZACJA KONSULTACJI SPOŁECZNYCH

Obowiązek przeprowadzenia konsultacji społecznych dotyczących projektów miejscowych planów zagospodarowania przestrzennego wynika z art. 17 pkt 13 upzp. Zasady oraz tryb partycypacji społecznych, a także formy konsultacji społecznych określone zostały w Rozdziale 1a upzp. Celem konsultacji społecznych było zaangażowanie mieszkańców, właścicieli gruntów oraz pozostałych użytkowników przestrzeni w proces planistyczny wynikający z wyżej przytoczonej ustawy.

Konsultacje społeczne projektu planu miejscowego odbyły się w dniach od 19 sierpnia 2025 r. do 17 września 2025 r. W dniu 19 sierpnia 2025 r. w prasie lokalnej, na tablicach ogłoszeń urzędu, w biuletynie informacji publicznej oraz na stronie internetowej gminy ukazało się ogłoszenie zawiadamiające o rozpoczęciu konsultacji społecznych dotyczących projektu planu. Wraz z rozpoczęciem konsultacji społecznych w Biuletynie Informacji Publicznej w zakładce Planowanie przestrzenne udostępniony został projekt planu miejscowego wraz z uzasadnieniem oraz prognozą oddziaływania na środowisko.

Konsultacje obejmowały następujące formy:

- Zbieranie uwag na wzorze formularza.

- Dyżur projektanta, który odbył się w dniu 5 września 2025 r. od godz. 15:00 do godz. 16:00 w Sali Konferencyjnej Urzędu Gminy Żyrzyn.
- Spotkanie otwarte, które odbyło się w dniu 5 września 2025 r. o godzinie 16:00 w Sali Konferencyjnej Urzędu Gminy Żyrzyn.

Wszystkie czynności przeprowadzone w ramach konsultacji społecznych odbyły się z udziałem pracowników Urzędu Gminy w Żyrzynie, w myśl art. 8i ust. 6 pkt 3 ustawy o planowaniu.

### **3. PRZEBIEG KONSULTACJI SPOŁECZNYCH**

#### **3.1. Zbieranie uwag**

Okres składania uwag do projektu planu miejscowego oraz w ramach strategicznej oceny oddziaływania na środowisko określony został w ogłoszeniu i obwieszczeniu Wójta Gminy Żyrzyn w sprawie rozpoczęcia konsultacji społecznych, tj. od dnia od 19 sierpnia 2025 r. do 17 września 2025 r. Uwagi można było składać na piśmie do Wójta Gminy Żyrzyn, osobiście w Urzędzie Gminy Żyrzyn, pocztą na adres: Urząd Gminy Żyrzyn, ul. Powstania Styczniowego 10, 24-103 Żyrzyn, za wniesione na piśmie uznaje się również uwagi wniesione za pomocą elektronicznej skrzynki podawczej opatrzone kwalifikowanym podpisem elektronicznym, podpisem zaufanym albo podpisem osobistym na adres: ugzyrzyn@post.pl lub na Elektroniczną Skrzynkę Podawczą Urzędu Gminy Żyrzyn.

W wyznaczonym terminie do projektu planu miejscowego wpłynęła jedna uwaga, złożona przez osobę, która była na dyżurze projektanta i spotkaniu otwartym i stanowi załącznik nr 3 do niniejszego raportu.

#### **3.2. Dyżur projektanta**

Dyżur projektanta, odbył się w dniu 5 września 2025 r. od godz. 15:00 do godz. 16:00 w Sali Konferencyjnej Urzędu Gminy Żyrzyn. Na dyżurze byli obecni przedstawiciele Urzędu Gminy w Żyrzynie oraz projektant z zespołu projektowego.

Na dyżur przybyła jedna osoba. Protokół z przeprowadzonego dyżuru projektanta stanowi załącznik nr 1 do niniejszego raportu.

#### **3.3. Spotkanie otwarte**

Spotkanie otwarte, odbyło się w dniu 5 września 2025 r. o godzinie 16:00 w Sali Konferencyjnej Urzędu Gminy Żyrzyn. W spotkaniu wzięli udział przedstawiciele Urzędu Gminy w Żyrzynie jak również projektant z zespołu projektowego.

Na spotkanie przybyła jedna osoba, ta sama, która była na dyżurze projektanta. Protokół z przeprowadzonego spotkania otwartego stanowi załącznik nr 2 do niniejszego raportu.

### **4. PODSUMOWANIE**

Projekt planu miejscowego został poddany konsultacjom społecznym zgodnie ze wszystkimi wymogami przewidzianymi w ustawie o planowaniu i zagospodarowaniu przestrzennym. Wpłynęła tylko jedna uwaga od osoby, która jako jedyna była na dyżurze projektanta i spotkaniu otwartym, gdzie otrzymała wyczerpujące informacje w zakresie zagadnień związanych z przedmiotowym projektem planu miejscowego.

Uwaga składa się z 3 punktów:

w 1 pkt. zawnioskowano o zmianę lokalizacji terenów oznaczonych symbolem 9PEF i 10PEF przeznaczonych pod elektrownie słoneczne – uwagę uwzględniono częściowo poprzez usunięcie terenu 10PEF z projektu planu;

w 2 pkt. zawnioskowano o zaprojektowanie zieleni izolacyjnej od strony wsi Osiny - uwagi nie uwzględniono wobec uwzględniania pkt 1 tereny fotowoltaiki zostają oddalone od miejscowości;

w 3 pkt. zawnioskowano o usunięcie z projektu planu terenu 10PEF – uwaga uwzględniona co uzasadniono w pkt. 1 powyżej.

Przedmiotem planu jest pięć obszarów położonych w obrębach ewidencyjnych Osiny, Wola Osińska, Zagrody i Żerdź, o łącznej powierzchni ok. 173,5 ha. Zapisy planu miejscowego umożliwiają realizację elektrowni fotowoltaicznych, pośród terenów rolniczych z zakazem zabudowy. W obszarze planu wyznaczono także tereny drogi dojazdowej, tereny rolnictwa z zakazem zabudowy, teren lasu i tereny zieleni naturalnej. Dla terenów oznaczonych symbolami 2N, 3ZN i 11ZN wskazano nakaz realizacji pasa zieleni izolacyjnej zgodnie z wytycznymi Wojewódzkiego Konserwatora Zabytków i Regionalnego Dyrektora Ochrony Środowiska.

Umożliwiając sytuowanie nowych terenów inwestycyjnych uwzględnione zostały wymagania ładu przestrzennego, efektywne gospodarowanie przestrzenią oraz walory ekonomiczne przestrzeni, w szczególności poprzez wskazanie terenów inwestycyjnych, na gruntach klas słabszych oraz wskazanie terenów przeznaczonych pod lokalizację elektrowni fotowoltaicznych w znacznym oddaleniu od istniejącej zabudowy mieszkaniowej, a w szczególności od zabudowy zwartej.

**WÓJTA**  
-----  
*mgr inż. Andrzej Bujak*  
podpis Wójta

**Załączniki:**

1. Protokół z przeprowadzonego dyżuru projektanta
2. Protokół z przeprowadzonego spotkania otwartego
3. Uwaga złożona do projektu planu

**PROTOKÓŁ**  
**z dyżuru projektanta dotyczącego projektu miejscowego planu zagospodarowania**  
**przestrzennego gminy Żyrzyn dla lokalizacji urządzeń i instalacji wykorzystujących**  
**OZE**

Protokół sporządzono w dniu 5 września 2025 r. w Urzędzie Gminy Żyrzyn przez Panią Joannę Janicką z Referatu Inwestycji, Gospodarki i Ochrony Środowiska

Na podstawie art. 17 pkt 11 i 13 ustawy z dnia 27 marca 2003 r. o planowaniu i zagospodarowaniu przestrzennym (Dz. U. z 2024 r., poz. 1130 ze zm.) w dniu 5 września 2025 r. zorganizowano dyżur projektanta dotyczący projektu miejscowego planu zagospodarowania przestrzennego gminy Żyrzyn dla lokalizacji urządzeń i instalacji wykorzystujących OZE.

Dyżur rozpoczął się o godzinie 15.00 i trwał do godziny 16:00

Na dyżur przybyła jedna zainteresowana osoba. Podczas omawiania projektu planu miejscowego poruszone zostały kwestie lokalizacji elektrowni fotowoltaicznych względem gruntów klasy I-III, zabudowy wsi Osiny oraz możliwość wskazania pasa zieleni izolacyjnej w południowej części obszaru wskazanego na załączniku nr 4.

Uwagi zgłoszone w trakcie dyżuru:

Zainteresowana osoba otrzymała pełną informację o zastosowanych zapisach planistycznych oraz została poinformowana o przysługującej jej możliwości złożenia uwagi w wyznaczonym terminie. Uwaga została złożona, innych ustaleń mających wpływ na ostateczne brzmienie projektu uchwały nie poczyniono.

Protokół zawiera 1 ponumerowaną stronę oraz załącznik w postaci listy obecności.

Żyrzyn, 5 września 2025 r.

  
.....  
(podpis osoby sporządzającej protokół)

**WÓJTA**  
  
.....  
(podpis Wójta Gminy Żyrzyn)

**PROTOKÓŁ**  
**ze spotkania otwartego dotyczącego projektu miejscowego planu zagospodarowania**  
**przestrzennego gminy Żyrzyn dla lokalizacji urządzeń i instalacji wykorzystujących**  
**OZE**

Protokół sporządzono w dniu 5 września 2025 r. w Urzędzie Gminy Żyrzyn przez Panią Joannę Janicką z Referatu Inwestycji, Gospodarki i Ochrony Środowiska

Na podstawie art. 17 pkt 11 i 13 ustawy z dnia 27 marca 2003 r. o planowaniu i zagospodarowaniu przestrzennym (Dz. U. z 2024 r., poz. 1130 ze zm.) w dniu 5 września 2025 r. zorganizowano spotkanie otwarte dotyczące projektu miejscowego planu zagospodarowania przestrzennego gminy Żyrzyn dla lokalizacji urządzeń i instalacji wykorzystujących OZE.

Spotkanie rozpoczęło się o godzinie 16.00 i trwało do godziny 17:00

**I. Lista obecności stanowi załącznik do protokołu.**

**II. Głos w spotkaniu zabrali:**

W spotkaniu otwartym uczestniczyła jedna zainteresowana osoba. Podczas dyskusji poruszone zostały kwestie lokalizacji elektrowni fotowoltaicznych względem gruntów klasy I-III, zabudowy wsi Osiny oraz możliwość wskazania pasa zieleni izolacyjnej w południowej części obszaru wskazanego na załączniku nr 4.


**III. Uwagi zgłoszone w trakcie spotkania:**

Zainteresowana osoba otrzymała pełną informację o zastosowanych zapisach planistycznych oraz została poinformowana o przysługującej jej możliwości złożenia uwagi w wyznaczonym terminie. Uwaga została złożona, innych ustaleń mających wpływ na ostateczne brzmienie projektu uchwały nie poczyniono.

Protokół zawiera 1 ponumerowaną stronę oraz załącznik w postaci listy obecności.

Żyrzyn, 5 września 2025 r.

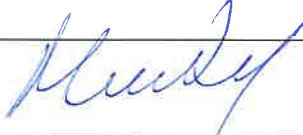


  
.....  
(podpis osoby sporządzającej protokół)

  
.....  
(podpis Wójta Gminy Żyrzyn)

# LISTA OBECNOŚCI

Spotkanie otwarte w ramach rozpoczętych konsultacji społecznych dotyczących projektu miejscowego planu zagospodarowania przestrzennego gminy Żyrzyn dla lokalizacji urządzeń i instalacji wykorzystujących OZE




5 września 2025 r.

| IMIĘ I NAZWISK<br>UCZESTNIKA spotkania otwartego | PODPIS  |
|--|---|
| Prof. M. Misiało<br>(projektant)                 |   |
| Aneta Buziak<br>(inżynier)                       |   |
| Pawel Jankowski                                  |  |
|  |   |
|  |   |
|  |   |
|  |   |
|  |   |
|  |   |
|  |   |
|  |   |
|  |   |
|  |   |
|  |   |

# LISTA OBECNOŚCI

Dyżur projektanta w dniu 5 września 2025 r. w godzinach od 15.00 do godziny 16.00 w ramach rozpoczętych konsultacji społecznych dotyczących projektu miejscowego planu zagospodarowania przestrzennego gminy Żyrzyn dla lokalizacji urządzeń i instalacji wykorzystujących OZE

5 września 2025 r.

| IMIĘ I NAZWISK<br>UCZESTNIKA | PODPIS  |
|------------------------------|---|
| Robert Musiałek (projektant) |   |
| Paweł Kozicki                |   |
| Janusz Jurek                 |  |
|                              |   |
|                              |   |
|                              |   |
|                              |   |

*P. J. Mienicki*

# Pismo dotyczące aktu planowania przestrzennego



## 1. ORGAN, DO KTÓREGO JEST SKŁADANE PISMO

Nazwa: **Wójt Gminy Żyrzyn**

## 2. RODZAJ PISMA<sup>1)</sup>

- 2.1. wniosek do projektu aktu
- 2.2. uwaga do konsultowanego projektu aktu<sup>2)</sup>
- 2.3. wniosek o zmianę aktu<sup>3)</sup>
- 2.4. wniosek o sporządzenie aktu<sup>3)</sup>

## 3. RODZAJ AKTU PLANOWANIA PRZESTRZENNEGO<sup>1)</sup>

- 3.1. plan ogólny gminy
- 3.2. miejscowy plan zagospodarowania przestrzennego, w tym zintegrowany plan inwestycyjny lub miejscowy plan rewitalizacji
- 3.3. uchwała ustalająca zasady i warunki sytuowania obiektów małej architektury, tablic reklamowych i urządzeń reklamowych oraz ogrodzeń, ich gabaryty, standardy jakościowe oraz rodzaje materiałów budowlanych, z jakich mogą być wykonane
- 3.4. audyt krajobrazowy
- 3.5. plan zagospodarowania przestrzennego województwa

## 4. DANE SKŁADAJĄCEGO PISMO<sup>4)</sup>

Imię i nazwisko lub nazwa: [REDACTED]

Kraj: POLSKA Województwo: LUBELSKIE

Powiat: PUŁAWY Gmina: [REDACTED]

Ulica: [REDACTED] Nr domu: [REDACTED]

Miejscowość: OSINTY Kod pocztowy: [REDACTED]

E-mail (w przypadku gdy składający pismo posiada adres e-mail): [REDACTED]

Nr tel. (nieobowiązkowo): .....

Adres skrytki ePUAP lub adres do doręczeń elektronicznych<sup>5)</sup>: .....

4.1. Czy składający pismo jest właścicielem lub użytkownikiem wieczystym nieruchomości objętej wnioskiem lub uwagą?

- tak
- nie

## 5. ADRES DO KORESPONDENCJI SKŁADAJĄCEGO PISMO<sup>4)</sup>

(Nieobowiązkowo)

Kraj: ..... Województwo: .....

Powiat: ..... Gmina: .....

Ulica: ..... Nr domu: ..... Nr lokalu: .....

Miejscowość: ..... Kod pocztowy: .....

## 6. DANE PEŁNOMOCNIKA<sup>4)</sup>

(Nieobowiązkowo)

- pełnomocnik
- pełnomocnik do doręczeń

Imię i nazwisko: .....

Kraj: ..... Województwo: .....

Powiat: ..... Gmina: .....

Ulica: ..... Nr domu: ..... Nr lokalu: .....

Miejscowość: ..... Kod pocztowy: .....

E-mail (w przypadku gdy pełnomocnik posiada adres e-mail): .....

Nr tel. (nieobowiązkowo): .....

Adres skrytki ePUAP lub adres do doręczeń elektronicznych<sup>5)</sup>: .....

## 7. TREŚĆ PISMA

### 7.1. Treść<sup>6</sup>

1) WNIOSKUJĘ O ZMIANĘ LOKALIZACJI W MPZP GM. ŻYRZYN OBSZARÓW 9PEF I 10PEF WSKAZANYCH W ZAŁĄCZNIKU GRAFICZNYM NR 4 DLA LOKALIZACJI URZĄDZEŃ I INSTALACJI WYKORZYSTUJĄCYCH OZE (ELEKTROWNI SŁONECZNEJ) W POBLIŻE DROGI EKSPRESOWEJ S17 KTÓRA ZGODNIE Z ZAPISAMI „PROGNOZY ODDZIAŁYWANIA NA ŚRODOWISKO DLA MPZP” JUŻ ZAKŁÓCA NATURALNY STAN ŚRODOWISKA. PRZEZNACZENIE ROZLEGŁYCH TERENÓW OTWARTEJ ROLNICZEJ PRZESTRZENI Z GRUNTAMI ORNYMI POD INSTALACJĘ ELEKTROWNI SŁONECZNEJ WRAZ Z INFRASTRUKTURĄ TECHNICZNĄ NA GRUNTACH MIEJSCOWOŚCI OSINY OD STRONY PÓŁNOCNEJ I OD STRONY ZABUDOWY MIESZKANIOWEJ NEGATYWNIE ODDZIAŁYWUJE NA WALORY KRAJOBRAZOWE.

2) WNIOSKUJĘ O ZAPROJEKTOWANIE OD STRONY ZABUDOWY MIESZKANIOWEJ WSI OSINY PASÓW WYSOKIEJ ZIELENI IZOLACYJNEJ.

3) WNIOSKUJĘ O NIEPROJEKTOWANIE NA GRUNTACH WSI OSINY TERENÓW OZN. 10PEF PRZEZNACZONYCH POD ELEKTROWNIĘ SŁONECZNĄ W LOKALIZACJI NA POŁUDNIE OD DROGI DOJAZDOWEJ OZN. 2KDD Z UWAGI NA WYSTĘPUJĄCĄ W TYM OBSZARZE NA PRZEWAŻAJĄCEJ POWERZCHNI KLASY BONITACYJNEJ GLEBY R III – PRAWNA OCHRONA GRUNTÓW ZGODNIE Z USTAWĄ O OCHRONIE GRUNTÓW ROLNYCH I LEŚNYCH.

7.2. (Nieobowiązkowo) W przypadku wypełnienia, należy uzupełnić każdą z kolumn tabeli.

Szczegółowe informacje dotyczące treści pisma w odniesieniu do działek ewidencyjnych:

| Lp. | 7.2.1. Nazwa aktu planowania przestrzennego | 7.2.2. Identyfikator działki lub działek ewidencyjnych | 7.2.3. Czy teren objęty pismem obejmuje całość działki lub działek ewidencyjnych <sup>7)</sup> | 7.2.4. Treść <sup>6)</sup> |
|-----|---|--|--|----------------------------|
| 1   | Zmiana MPZP Gminy Żyrzyn                    | 164/11<br>187/11                                       | <input type="checkbox"/> tak<br><input checked="" type="checkbox"/> nie                        | 27 pkt 7.1                 |

7.3. (Nieobowiązkowo) W przypadku wypełnienia, należy uzupełnić każdą z kolumn tabeli.

Szczegółowe informacje dotyczące działek ewidencyjnych oraz niektórych parametrów – w przypadku zaznaczenia w pkt 2: wniosku do projektu aktu (pkt 2.1), uwagi do konsultowanego projektu aktu (pkt 2.2) lub wniosku o zmianę aktu (pkt 2.3) oraz w pkt 3: planu ogólnego gminy (pkt 3.1) lub miejscowego planu zagospodarowania przestrzennego, w tym zintegrowanego planu inwestycyjnego lub miejscowego planu rewitalizacji (pkt 3.2):

| Lp. | 7.3.1. Nazwa planu ogólnego gminy lub miejscowego planu zagospodarowania przestrzennego | 7.3.2. Identyfikator działki lub działek ewidencyjnych | 7.3.3. Czy teren objęty pismem obejmuje całość działki lub działek ewidencyjnych <sup>7)</sup> | 7.3.4. Nazwa lub nazwy klasy przeznaczenia terenu (albo symbol lub symbole klasy przeznaczenia terenu) <sup>8)</sup> | 7.3.5. Maksymalny udział powierzchni zabudowy [%] | 7.3.6. Maksymalna wysokość zabudowy [m] | 7.3.7. Minimalny udział powierzchni biologicznie czynnej [%] |
|-----|---|--|--|--|---|---|--|
| 1   | Zmiana MPZP Gminy Żyrzyn  |  | <input type="checkbox"/> tak<br><input type="checkbox"/> nie                                   |  |   |   |  |

## 8. OŚWIADCZENIE W SPRAWIE KORESPONDENCJI ELEKTRONICZNEJ

Wyrażam zgodę       Nie wyrażam zgody

na doręczanie korespondencji w niniejszej sprawie za pomocą środków komunikacji elektronicznej w rozumieniu art. 2 pkt 5 ustawy z dnia 18 lipca 2002 r. o świadczeniu usług drogą elektroniczną (Dz. U. z 2020 r. poz. 344).

## 9. ZAŁĄCZNIKI

- Pełnomocnictwo do reprezentowania składającego pismo lub pełnomocnictwo do doręczeń (zgodnie z ustawą z dnia 16 listopada 2006 r. o opłacie skarbowej (Dz. U. z 2023 r. poz. 2111)) – jeżeli składający pismo działa przez pełnomocnika.
- Potwierdzenie uiszczenia opłaty skarbowej od pełnomocnictwa – jeżeli obowiązek uiszczenia takiej opłaty wynika z ustawy z dnia 16 listopada 2006 r. o opłacie skarbowej.
- (Nieobowiązkowo). Określenie granic terenu w formie graficznej w przypadku wskazania terenu objętego pismem jako części działki ewidencyjnej lub działek ewidencyjnych.
- (Nieobowiązkowo). Inne załączniki – w przypadku zaznaczenia pola należy podać nazwy załączników.<sup>9)</sup>

## 10. PODPIS SKŁADAJĄCEGO PISMO (PEŁNOMOCNIKA) I DATA PODPISU

Podpis powinien być czytelny. Podpis i datę podpisu umieszcza się w przypadku składania pisma w postaci papierowej.

Podpis: .....

Data: 08.09.2025r.

<sup>1)</sup> Można zaznaczyć więcej niż jedno pole. W ramach jednego pisma można wybrać tylko te akty, w przypadku których pismo będzie wysyłane do tego samego organu wskazanego w pkt 1. W przypadku gdy treść wniosku lub uwagi związana jest z dokumentem powiązany z aktem planowania przestrzennego (np. sporządzanej w toku procedowania aktu, w ramach strategicznej oceny oddziaływania na środowisko, prognozy oddziaływania na środowisko), należy w pkt 3 wybrać rodzaj aktu planowania przestrzennego, którego ten dokument dotyczy, po czym wprowadzić treść wniosku lub uwagi w pkt 7.1 lub 7.2.

<sup>2)</sup> Nie dotyczy planu zagospodarowania przestrzennego województwa.

<sup>3)</sup> Nie dotyczy planu zagospodarowania przestrzennego województwa i audytu krajobrazowego.

<sup>4)</sup> W pkt 4 należy podać adres zamieszkania albo siedziby składającego pismo. W przypadku wypełnienia pkt 5 podaje się adres do korespondencji składającego pismo, jeżeli jest inny niż adres podany w pkt 4. W przypadku wypełnienia pkt 6 podaje się adres zamieszkania albo siedziby pełnomocnika. W przypadku większej liczby składających pismo lub pełnomocników dane kolejnych składających pismo lub pełnomocników dodaje się w formularzu albo zamieszcza na osobnych stronach i dołącza do formularza.

<sup>5)</sup> Adres skrytki ePUAP lub adres do doręczeń elektronicznych wskazuje się w przypadku wyrażenia zgody na doręczanie korespondencji za pomocą środków komunikacji elektronicznej, z zastrzeżeniem przypadków, w których organ, zgodnie z przepisami ustawy z dnia 18 listopada 2020 r. o doręczeniach elektronicznych (Dz. U. z 2023 r. poz. 285, z późn. zm.), ma obowiązek doręczenia korespondencji na adres do doręczeń elektronicznych.

<sup>6)</sup> Maksymalna liczba znaków w pkt 7.1. wynosi 1000, natomiast w przypadku pkt 7.2.4. wartość ta odnosi się do pojedynczego wiersza. W przypadku potrzeby dodatkowego uzasadnienia, które wykracza poza wskazany limit znaków, uzasadnienie zamieszcza się na osobnych stronach i dołącza do formularza. W przypadku większej liczby wierszy w pkt 7.2.4. kolejne wiersze dodaje się w formularzu albo zamieszcza na osobnych stronach i dołącza do formularza.

<sup>7)</sup> W przypadku zaznaczenia pola „nie” (wskazania terenu objętego pismem jako części działki ewidencyjnej lub działek ewidencyjnych) można dodać załącznik z określeniem granic terenu w formie graficznej.

<sup>8)</sup> Podaje się nazwę lub symbol klasy przeznaczenia terenu zgodnie ze standardami określonymi w przepisach wykonawczych wydanych na podstawie art. 16 ust. 2 ustawy z dnia 27 marca 2003 r. o planowaniu i zagospodarowaniu przestrzennym (Dz. U. z 2023 r. poz. 977, z późn. zm.).

<sup>9)</sup> W przypadku dołączenia do pisma załączników zawierających dane osobowe, inne niż wymienione w pkt 4, 5 i 6, załączniki te należy zanonimizować, tj. ukryć dane osobowe.