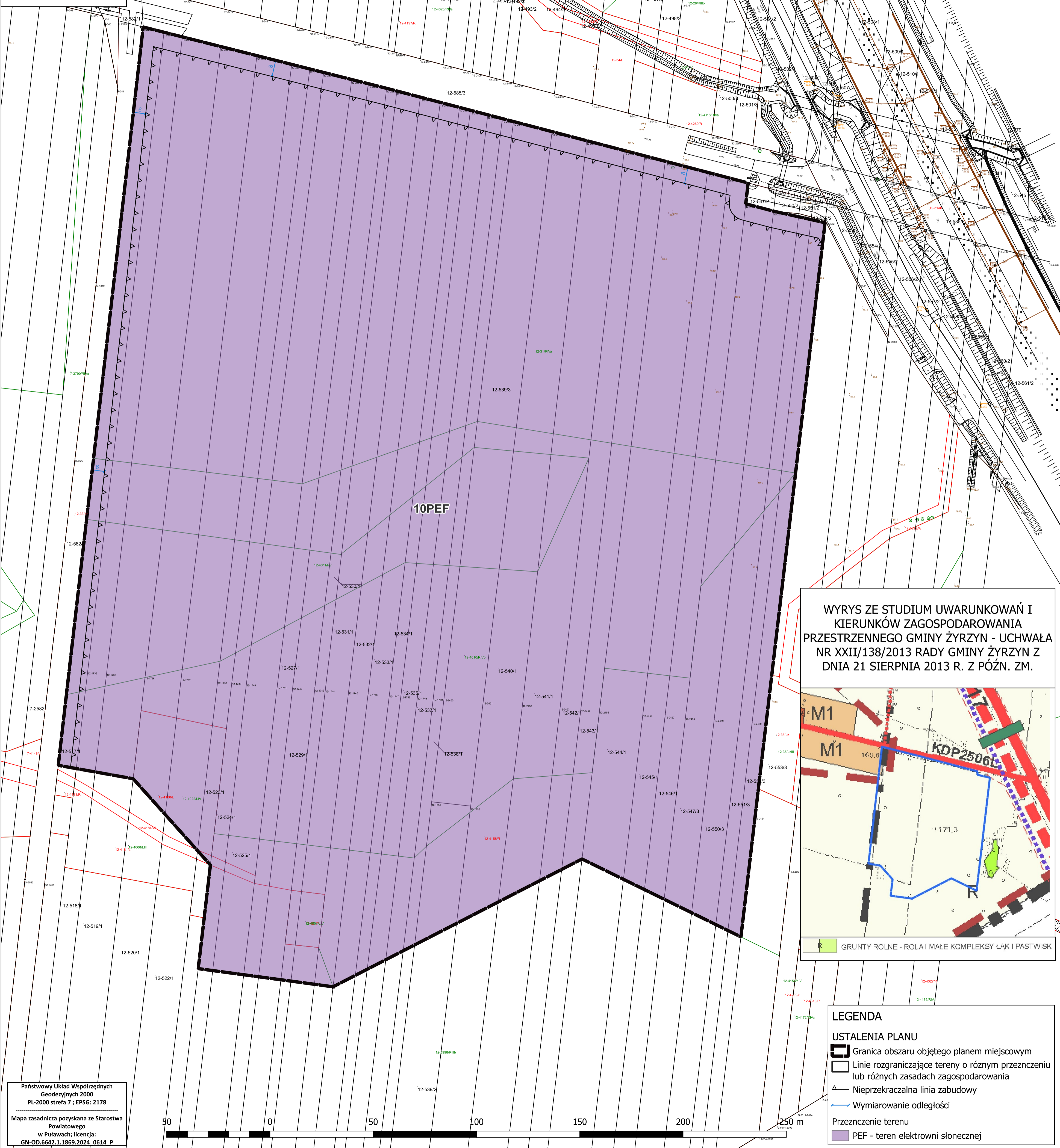
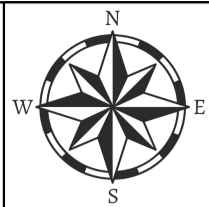




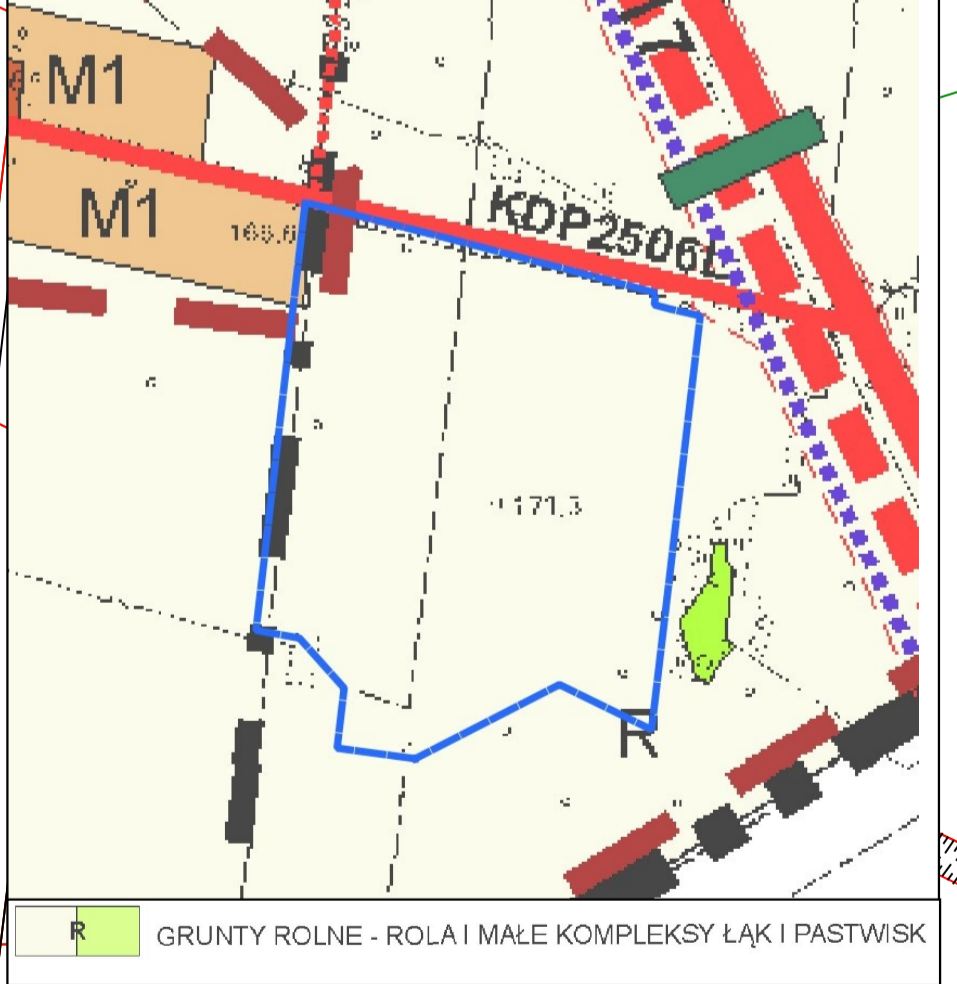
**Miejscowy plan zagospodarowania przestrzennego gminy Żyrzyn, dla lokalizacji urządzeń i instalacji wykorzystujących OZE**

Załącznik Nr 5  
do Uchwały Nr .....  
Rady Gminy Żyrzyn  
z dnia .....

SKALA 1:1000



**WYRYS ZE STUDIUM UWARUNKOWAŃ I KIERUNKÓW ZAGOSPODAROWANIA PRZESTRZENNEGO GMINY ŻYRZYN - UCHWAŁA NR XXII/138/2013 RADY GMINY ŻYRZYN Z DNIA 21 SIERPNI 2013 R. Z PÓŹN. ZM.**



R GRUNTY ROLNE - ROLA I MAŁE KOMPLEKSY ŁĄK I PASTWISK

**LEGENDA**

**USTALENIA PLANU**

- Granica obszaru objętego planem miejscowym
- Linie rozgraniczające tereny o różnym przeznaczeniu lub różnych zasadach zagospodarowania
- Nieprzekraczalna linia zabudowy
- Wymiarowanie odległości
- Przeznaczenie terenu
- PEF - teren elektrowni słonecznej

Państwowy Układ Współrzędnych Geodezyjnych 2000  
PL-2000 strefa 7 ; EPSG: 2178  
Mapa zasadnicza pozyskana ze Starostwa Powiatowego w Puławach; licencja: GN-OD.6642.1.1869.2024\_0614\_P

