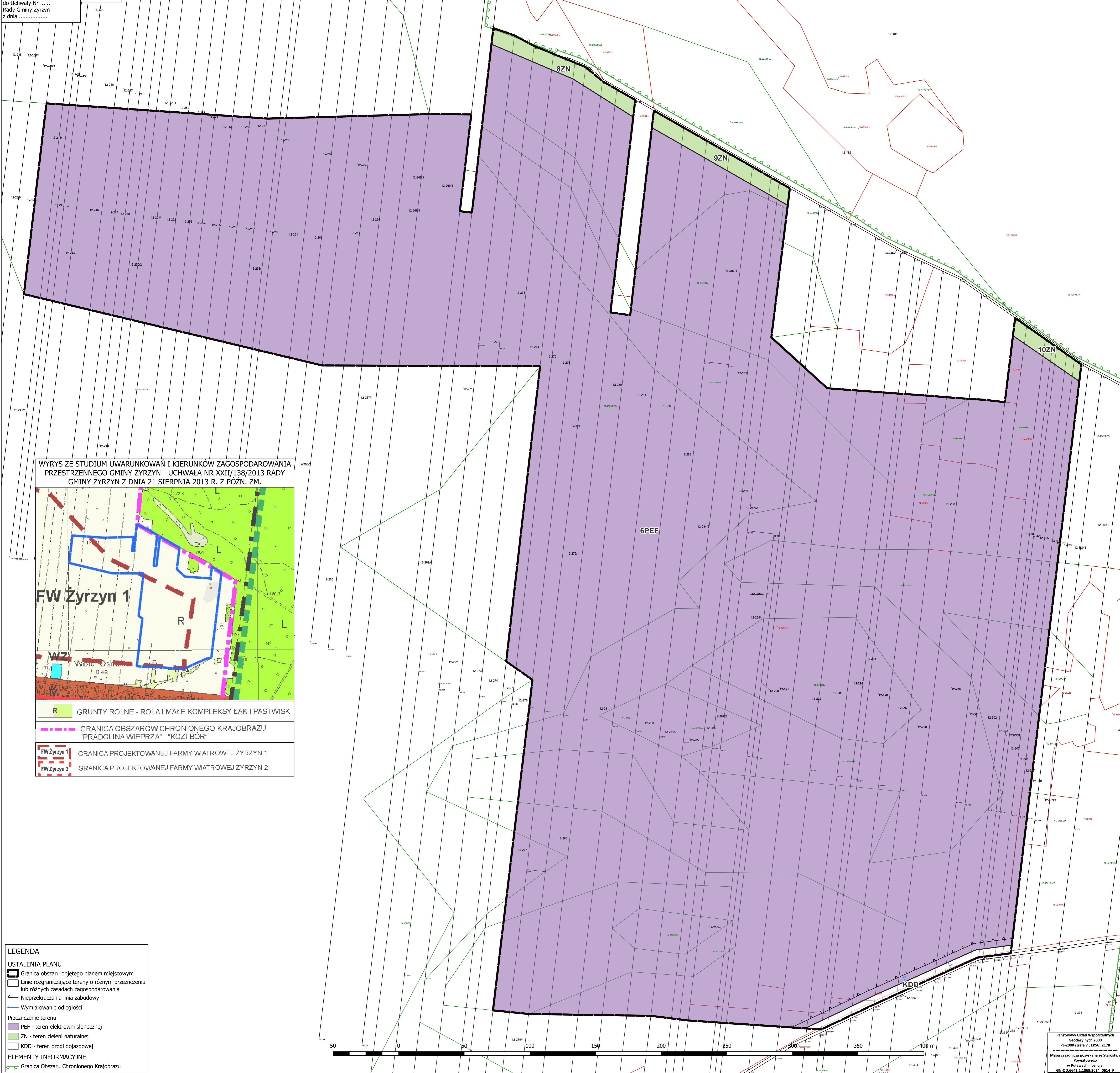
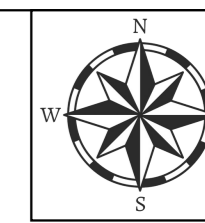




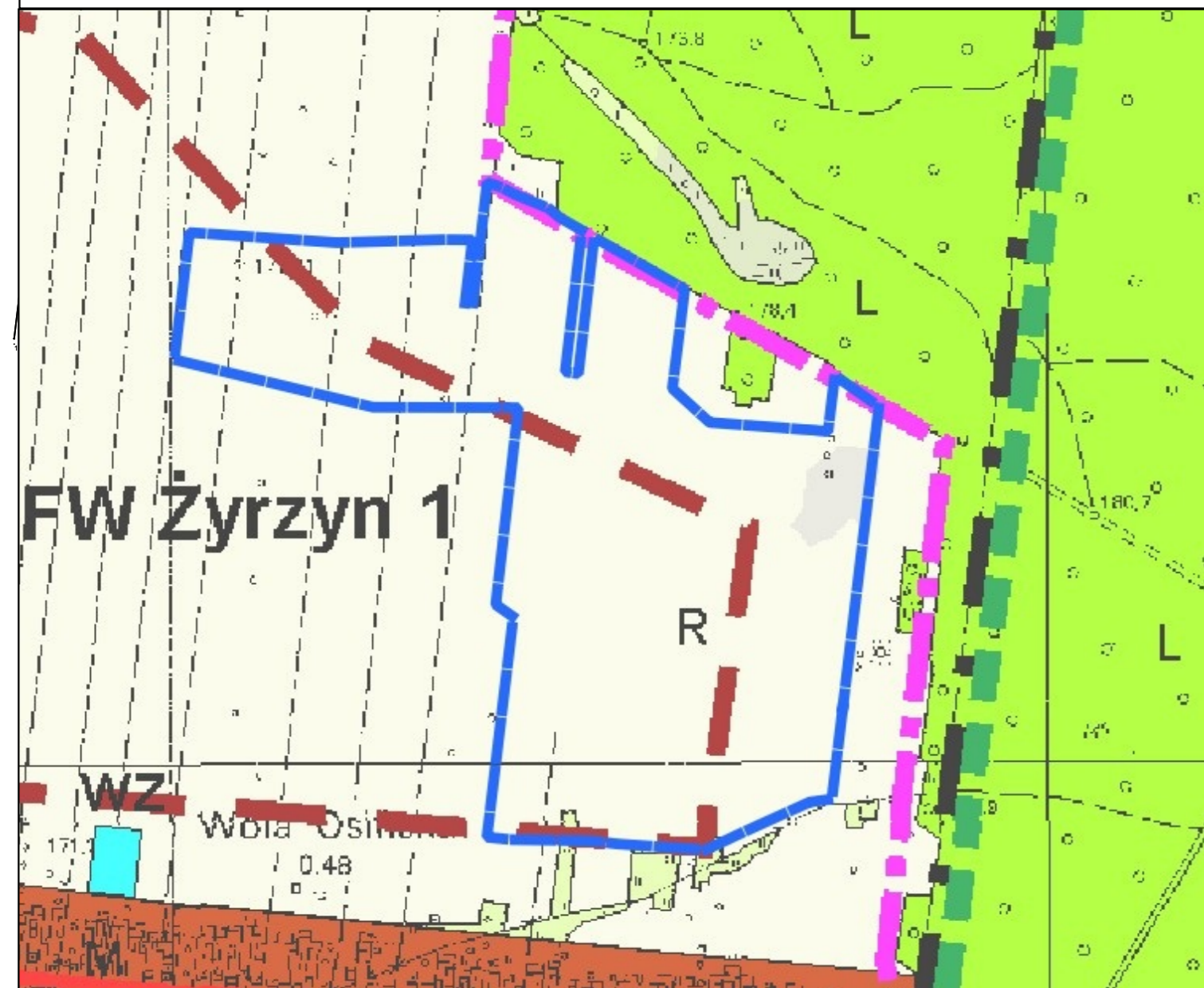
**Miejscowy plan zagospodarowania przestrzennego gminy Żyrzyn, dla lokalizacji urządzeń i instalacji wykorzystujących OZE**

Załącznik Nr 3  
do Uchwały Nr .....  
Rady Gminy Żyrzyn  
z dnia .....

SKALA 1:1000



WYRYS ZE STUDIUM UWARUNKOWAŃ I KIERUNKÓW ZAGOSPODAROWANIA PRZESTRZENNEGO GMINY ŻYRZYN - UCHWAŁA NR XXII/138/2013 RADY GMINY ŻYRZYN Z DNIA 21 SIERPNIA 2013 R. Z PÓŹN. ZM.



- GRUNTY ROLNE - ROLA I MAŁE KOMPLEKSY ŁĄK I PASTWISK
- GRANICA OBSZARÓW CHRONIONEGO KRAJOBRAZU "PRADOLINA WIEPRZA" I "KOZI BÓR"
- GRANICA PROJEKTOWANEJ FARMY WIATROWEJ ŻYRZYN 1
- GRANICA PROJEKTOWANEJ FARMY WIATROWEJ ŻYRZYN 2

- LEGENDA**
- USTALENIA PLANU**
- Granica obszaru objętego planem miejscowym
  - Linie rozgraniczające tereny o różnym przeznaczeniu lub różnych zasadach zagospodarowania
  - Nieprzekraczalna linia zabudowy
  - Wymiarowanie odległości
- Przeznaczenie terenu**
- PEF - teren elektrowni słonecznej
  - ZN - teren zieleni naturalnej
  - KDD - teren drogi dojazdowej
- ELEMENTY INFORMACYJNE**
- Granica Obszaru Chronionego Krajobrazu

Państwowy Układ Współrzędnych Geodezyjnych 2000  
PL-2000 strefa 7 - EPSG: 2178  
Mapa zasadnicza opublikowana ze Starostwa Powiatowego  
w Puławach; licencja:  
GN-00.6642.1.1869.2023.0614.P