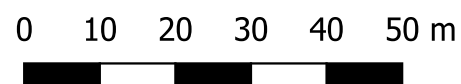


Załącznik Nr 5  
do Uchwały Nr .....  
Rady Gminy Żyrzyn  
z dnia ..... roku  
obręb: Kośmin

Skala 1:1000  
1cm - 10m






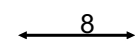







## MIEJSCOWY PLAN ZAGOSPODAROWANIA PRZESTRZENNEGO GMINY ŻYRZYN DLA OKREŚLONYCH TERENÓW

Układ współrzędnych: PUWG 2000 strefa 7 (EPSG:2178)  
Plan miejscowy wykonano na kopii mapy zasadniczej w postaci wektorowej  
w skali 1:1000, pochodzącej z państwowego zasobu geodezyjnego  
i kartograficznego Starostwa Powiatowego w Puławach  
Data wykonania kopii: 09.08.2023 r.  
Licencja nr GN-OD.6642.1.1383.2023\_0614\_P

WYRYS ZE STUDIUM UWARUNKWAŃ I KIERUNKÓW  
ZAGOSPODAROWANIA PRZESTRZENNEGO GMINY ŻYRZYN  
PRZYJĘTEGO UCHWAŁĄ NR XXII/138/2013  
RADY GMINY ŻYRZYN Z DNIA 21 SIERPNI 2013 ROKU  
Z PÓŹNIEJSZYMI ZMIANAMI  
SKALA 1:10000


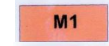







### LEGENDA

-  granica opracowania planu miejscowego
-  linie rozgraniczające tereny o różnym przeznaczeniu lub różnych zasadach zagospodarowania
-  nieprzekraczalna linia zabudowy
-  wymiarowanie odległości w metrach
-  Obszar Chronionego Krajobrazu Pradolina Wieprza
-  obszar występowania Głównego Zbiornika Wód Podziemnych Nr 406 Niecka Lubelska (Lublin)
-  powierzchnie ograniczające przeszkody dla lotniska wojskowego Dęblin
-  teren zabudowy zagrodowej
-  teren łąk i pastwisk
-  istniejący drzewostan podlegający ochronie
-  teren drogi lokalnej w kategorii drogi gminnej (poza granicami planu) - oznaczenie informacyjne

 GRANICA OBSZARU OBJĘTEGO PLANEM MIEJSCOWYM

### OZNACZENIA WYSTĘPUJĄCE NA WYRYSIE:

-  R GRUNTY ROLNE - ROLA I MAŁE KOMPLEKSY ŁĄK I PASTWISK
-  M1 PROJEKTOWANA ZABUDOWA ZAGRODOWA, JEDNORODZINNA I USŁUGOWA
-  M ZABUDOWA ZAGRODOWA, JEDNORODZINNA I USŁUGOWA, ZWARTA
-  L ZABUDOWA MIESZKANIOWA, KOLONIJNA
-  L LASY
-  E UŻYTKI ZIELONE - WIĘKSZE KOMPLEKSY ŁĄK I PASTWISK
-  41 STANOWISKA ARCHEOLOGICZNE O WIĘKSZEJ POWIERZCHNI
-  34 ŚLADOWE STANOWISKA ARCHEOLOGICZNE
-  STREFA "OW" OCHRONY STANOWISK ARCHEOLOGICZNYCH
-  KDG107443L DROGI GMINNE (na rysunku pominięto stały element numeru drogi - cyfry 107)
-  KDG DROGI GMINNE PROJEKTOWANE (bez numeru)
-  GRANICA PROJEKTOWANEGO OBSZARU NATURA 2000 DOLINA DOLNEGO WIEPRZA
-  TERENY ZAGROŻENIA POWODZIOWEGO