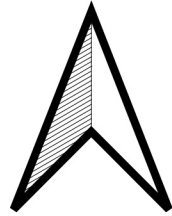


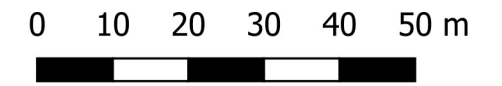
# MIEJSOWY PLAN ZAGOSPODAROWANIA PRZESTRZENNEGO GMINY ŻYRZYN DLA OKREŚLONYCH TERENÓW



Układ współrzędnych: PUWG 2000 strefa 7 (EPSG:2178)  
Plan miejscowy wykonano na kopii mapy zasadniczej  
w postaci wektorowej w skali 1:1000, pochodzącej z państwowego zasobu  
geodezyjnego i kartograficznego Starostwa Powiatowego w Puławach  
Data wykonania kopii: 23.02.2023 r.  
Licencja nr GN-OD.6642.1.361.2023\_0614\_P

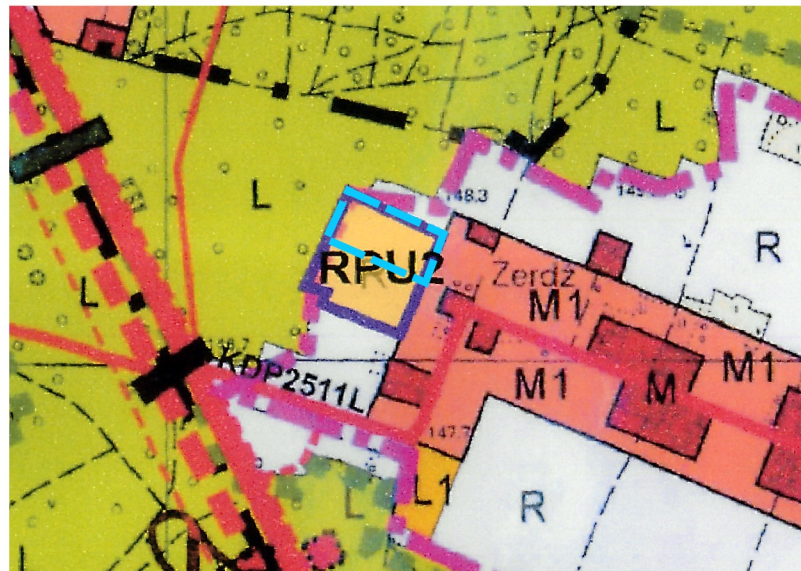
Załącznik Nr 3  
do Uchwały Nr .....  
Rady Gminy Żyrzyn  
z dnia ..... 2023 roku  
obręb: Żerdź

Skala 1:1000  
1cm - 10m



WYRYS ZE STUDIUM UWARUNKOWAŃ I KIERUNKÓW  
ZAGOSPODAROWANIA PRZESTRZENNEGO GMINY ŻYRZYN  
PRZYJĘTEGO UCHWAŁĄ NR XXII/138/2013  
RADY GMINY ŻYRZYN Z DNIA 21 SIERPNI 2013 ROKU  
Z PÓŹNIEJSZYMI ZMIANAMI

SKALA 1:10000



GRANICA OBSZARU OBJĘTEGO PLANEM MIEJSOWYM

OZNACZENIA WYSTĘPUJĄCE NA WYRYSIE:

- RPU2 PROJEKTOWANE TERENY PRODUKCJI I OBSŁUGI ROLNEJ Z WYŁĄCZENIEM HODOWLI
- M ZABUDOWA ZAGRODOWA, JEDNORODZINNA I USŁUGOWA, ZWARTA
- M1 ZABUDOWA MIESZKANIOWA, KOLONIJNA
- M1 PROJEKTOWANA ZABUDOWA ZAGRODOWA, JEDNORODZINNA I USŁUGOWA
- L LASY
- L LASY OCHRONNE
- R GRUNTY ROLNE - ROLA I MAŁE KOMPLEKSY ŁĄK I PASTWISK
- GRANICA OBSZARÓW CHRONIONEGO KRAJOBRAZU "PRADOLINA WIEPRZA" I "KOZI BÓR"
- S17 PROJEKTOWANA DROGA EKSPRESOWA S17
- KDP22130L DROGI POWIATOWE
- KDG107443L DROGI GMINNE (na rysunku pominięto stały element numeru drogi - cyfry 107)

## LEGENDA

- granica opracowania planu miejscowego
- obszar występowania Głównego Zbiornika Wód Podziemnych Nr 406 Niecka Lubelska (Lublin)
- RZP teren produkcji w gospodarstwach rolnych, ogrodniczych
- KDL teren drogi lokalnej (poza granicami opracowania planu)

