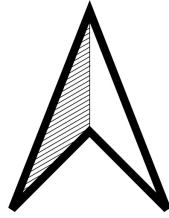


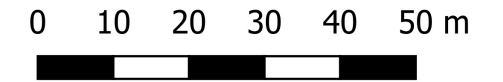
# MIEJSCOWY PLAN ZAGOSPODAROWANIA PRZESTRZENNEGO GMINY ŻYRZYN DLA OKREŚLONYCH TERENÓW







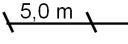
Układ współrzędnych: PUWG 2000 strefa 7 (EPSG:2178)  
Plan miejscowy wykonano na kopii mapy zasadniczej  
w postaci wektorowej w skali 1:1000, pochodzącej z państwowego zasobu  
geodezyjnego i kartograficznego Starostwa Powiatowego w Puławach  
Data wykonania kopii: 23.02.2023 r.  
Licencja nr GN-OD.6642.1.359.2023\_0614\_P

Załącznik Nr 2  
do Uchwały Nr .....  
Rady Gminy Żyrzyn  
z dnia ..... 2023 roku  
obręb: Wola Osińska

Skala 1:1000  
1cm - 10m



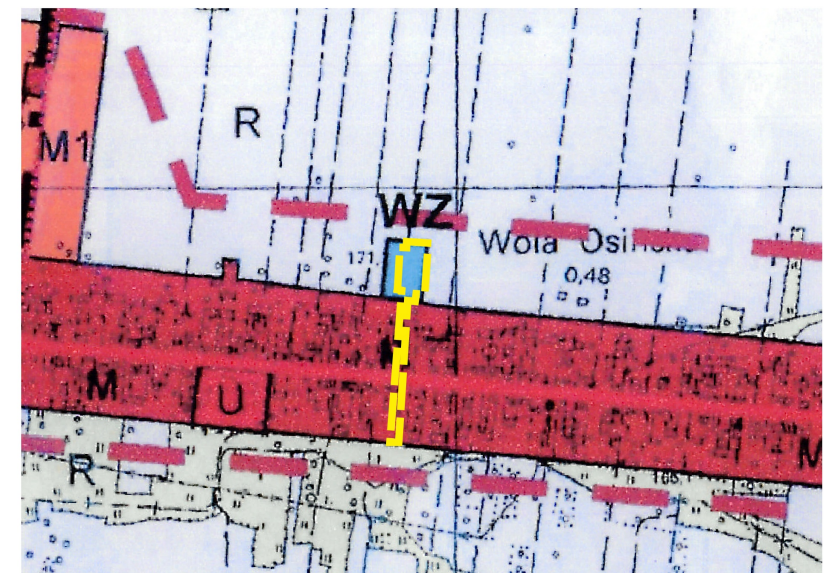
## LEGENDA

-  granica opracowania planu miejscowego
-  teren wodociągów
-  teren drogi lokalnej (poza granicami opracowania planu)
-  obszar występowania Głównego Zbiornika Wód Podziemnych  
Nr 406 Niecka Lubelska (Lublin)
-  elementy wymiarowania rysunku










## WYRYS ZE STUDIUM UWARUNKOWAŃ I KIERUNKÓW ZAGOSPODAROWANIA PRZESTRZENNEGO GMINY ŻYRZYN PRZYJĘTEGO UCHWAŁĄ NR XXII/138/2013 RADY GMINY ŻYRZYN Z DNIA 21 SIERPNI 2013 ROKU Z PÓZNIJSZYMI ZMIANAMI

SKALA 1:10000



 GRANICA OBSZARU OBJĘTEGO PLANEM MIEJSCOWYM

- OZNACZENIA WYSTĘPUJĄCE NA WYRYSIE:
-  TERENY URZĄDZEŃ ZAOPATRZENIA W WODĘ
  -  ZABUDOWA ZAGRODOWA, JEDNORODZINNA I USŁUGOWA, ZWARTA
  -  ZABUDOWA MIESZKANIOWA, KOLONIJNA
  -  TERENY USŁUG INNYCH
  -  GRUNTY ROLNE - ROLA I MAŁE KOMPLEKSY ŁĄK I PASTWISK
  -  GRANICA PROJEKTOWANEJ FARMY WIATROWEJ ŻYRZYN 1
  -  DROGI POWIATOWE