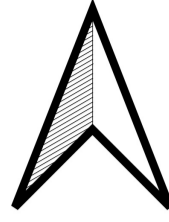


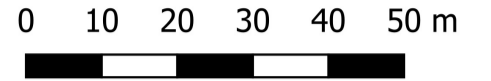
# MIEJSCOWY PLAN ZAGOSPODAROWANIA PRZESTRZENNEGO GMINY ŻYRZYN DLA OKREŚLONYCH TERENÓW

Załącznik Nr 1  
do Uchwały Nr .....  
Rady Gminy Żyrzyn  
z dnia ..... 2023 roku  
obręb: Cezaryn, Parafianka

Układ współrzędnych: PUWG 2000 strefa 7 (EPSG:2178)  
Plan miejscowy wykonano na kopiach map zasadniczych w postaci wektorowej  
w skali 1:1000, pochodzących z państwowego zasobu geodezyjnego  
i kartograficznego Starostwa Powiatowego w Puławach  
Data wykonania kopii: 23.02.2023 r.  
Licencje nr GN-OD.6642.1.360.2023\_0614\_P,  
GN-OD.6642.1.362.2023\_0614\_P



Skala 1:1000  
1cm - 10m

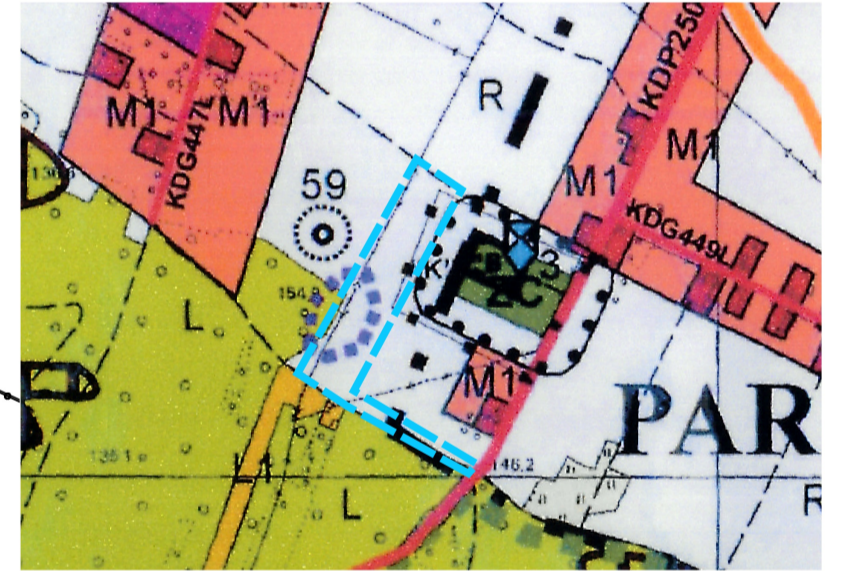


## LEGENDA

- granica opracowania planu miejscowego
- teren zabudowy zagrodowej
- teren rolnictwa z zakazem zabudowy
- teren komunikacji drogowej wewnętrznej
- teren drogi zbiorczej (poza granicami opracowania planu)
- Obszar Chronionego Krajobrazu Pradolina Wieprza
- obszar występowania Głównego Zbiornika Wód Podziemnych Nr 406 Niecka Lubelska (Lublin)
- nieprzekraczalna linia zabudowy
- elementy wymiarowania rysunku
- osie istniejących napowietrznych linii elektroenergetycznych średniego napięcia SN 15kV
- granica pasa technologicznego istniejącej napowietrznej linii elektroenergetycznej średniego napięcia SN 15kV
- granica strefy ochrony sanitarnej w odległości 50,0 m od cmentarza
- granica strefy ochrony sanitarnej w odległości 150,0 m od cmentarza

**WYRYS ZE STUDIUM UWARUNKOWAŃ I KIERUNKÓW  
ZAGOSPODAROWANIA PRZESTRZENNEGO GMINY ŻYRZYN  
PRZYJĘTEGO UCHWAŁĄ NR XXII/138/2013  
RADY GMINY ŻYRZYN Z DNIA 21 SIERPNIA 2013 ROKU  
Z PÓŹNIEJSZYMI ZMIANAMI**

SKALA 1:10000



GRANICA OBSZARU OBJĘTEGO PLANEM MIEJSCOWYM

### OZNACZENIA WYSTĘPUJĄCE NA WYRYSIE:

- GRUNTY ROLNE - ROLA I MAŁE KOMPLEKSY ŁĄK I PASTWISK
- PROJEKTOWANA ZABUDOWA ZAGRODOWA, JEDNORODZINNA I USŁUGOWA
- ZABUDOWA ZAGRODOWA, JEDNORODZINNA I USŁUGOWA, ZWIARTA
- ZABUDOWA MIESZKANIOWA, KOLONIJNA
- LASY
- LASY OCHRONNE
- CMENTARZE CZYNNE
- DROGI POWIATOWE
- DROGI GMINNE (na rysunku pominięto stały element numeru drogi - cyfry 107)
- WYROBISKA SUROWCÓW MINERALNYCH
- STANOWISKA ARCHEOLOGICZNE O WIĘKSZEJ POWIERZCHNI
- ŚLADOWE STANOWISKA ARCHEOLOGICZNE
- OBIEKTY WPISANE DO WOJEWÓDZKIEJ EWIDENCJI ZABYTKÓW (numer zgodny z wykazem)
- TEREN OGRANICZONEGO UŻYTKOWANIA WOKÓŁ CMENTARZA