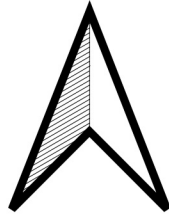


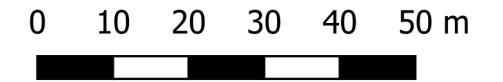
MIEJSCOWY PLAN ZAGOSPODAROWANIA PRZESTRZENNEGO GMINY ŻYRZYN DLA OKREŚLONYCH TERENÓW






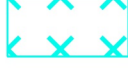
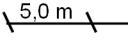
Układ współrzędnych: PUWG 2000 strefa 7 (EPSG:2178)
Plan miejscowy wykonano na kopii mapy zasadniczej
w postaci wektorowej w skali 1:1000, pochodzącej z państwowego zasobu
geodezyjnego i kartograficznego Starostwa Powiatowego w Puławach
Data wykonania kopii: 23.02.2023 r.
Licencja nr GN-OD.6642.1.359.2023_0614_P

Załącznik Nr 2
do Uchwały Nr
Rady Gminy Żyrzyn
z dnia 2023 roku
obręb: Wola Osińska

Skala 1:1000
1cm - 10m



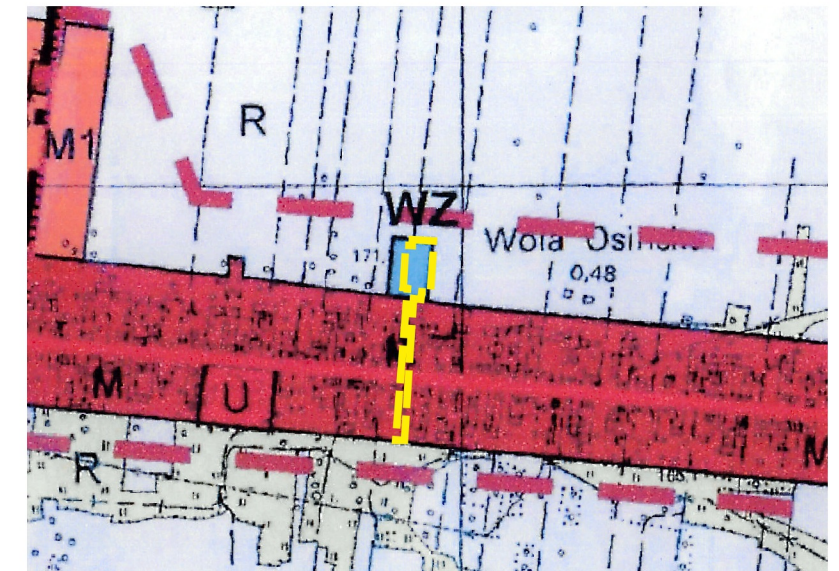
LEGENDA


-  granica opracowania planu miejscowego
-  teren wodociągów
-  teren drogi lokalnej (poza granicami opracowania planu)
-  obszar występowania Głównego Zbiornika Wód Podziemnych
Nr 406 Niecka Lubelska (Lublin)
-  elementy wymiarowania rysunku



WYRYS ZE STUDIUM UWARUNKOWAŃ I KIERUNKÓW ZAGOSPODAROWANIA PRZESTRZENNEGO GMINY ŻYRZYN PRZYJĘTEGO UCHWAŁĄ NR XXII/138/2013 RADY GMINY ŻYRZYN Z DNIA 21 SIERPNI 2013 ROKU Z PÓŹNIEJSZYMI ZMIANAMI

SKALA 1:10000



 GRANICA OBSZARU OBJĘTEGO PLANEM MIEJSCOWYM

OZNACZENIA WYSTĘPUJĄCE NA WYRYSIE:

-  WZ TERENY URZĄDZEŃ ZAOPATRZENIA W WODĘ
-  M ZABUDOWA ZAGRODOWA, JEDNORODZINNA I USŁUGOWA, ZWARTA
-  ZABUDOWA MIESZKANIOWA, KOLONIJNA
-  U TERENY USŁUG INNYCH
-  R GRUNTY ROLNE - ROLA I MAŁE KOMPLEKSY ŁĄK I PASTWISK
-  FW Żyrzyn 1 GRANICA PROJEKTOWANEJ FARMY WIATROWEJ ŻYRZYN 1
-  KDP22130L DROGI POWIATOWE