

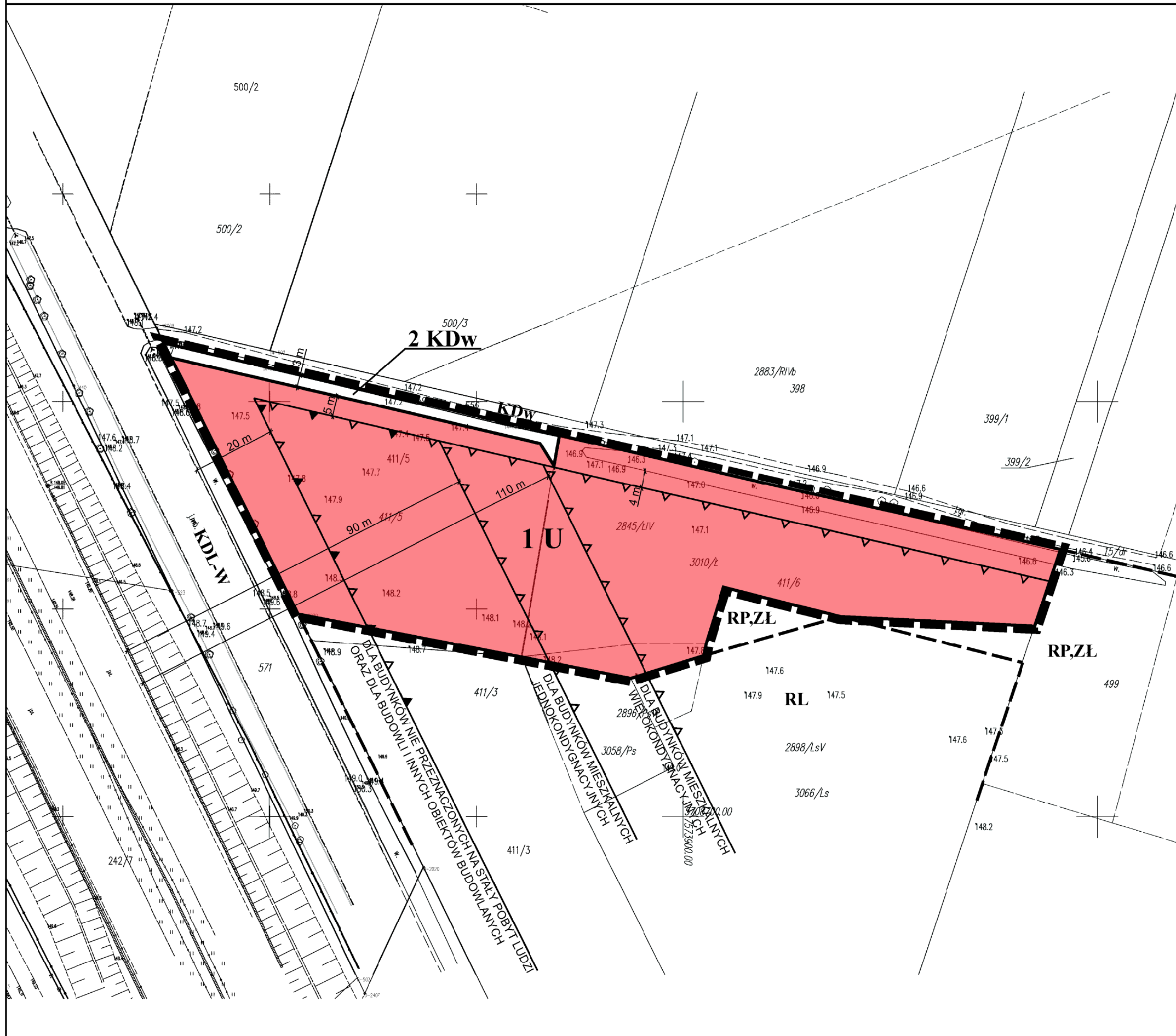



# MIEJSCOWY PLAN ZAGOSPODAROWANIA PRZESTRZENNEGO GMINY ŻYRZYN DLA OKREŚLONYCH TERENÓW

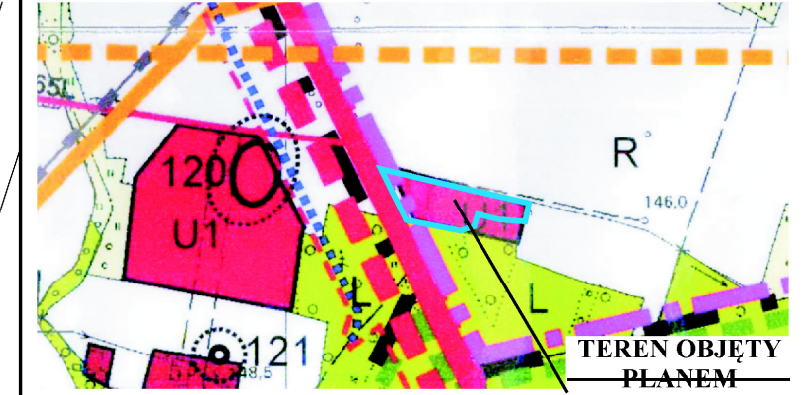
ZAŁĄCZNIK NR 23 DO UCHWAŁY ..... RADY GMINY ŻYRZYN Z DNIA .....

OBRĘB ŻERDŹ

SKALA 1 : 1 000



WYRYS Z RYSUNKU STUDIUM UWARUNKOWAŃ I KIERUNKÓW ZAGOSPODAROWANIA PRZESTRZENNEGO GMINY ŻYRZYN PRZYJĘTEGO UCHWAŁĄ NR XXII/138/2013 RADY GMINY ŻYRZYN Z DNIA 21 SIERPNI 2013 r. Z PÓŹN. ZM. SKALA 1 : 10 000



## OZNACZENIA USTALENIA PLANU

- GRANICE OPRACOWANIA
- LINIE ROZGRANICZAJĄCE TERENY O RÓŻNYM SPOSOBIE UŻYTKOWANIA
- NIEPRZEKRACZALNE LINIE ZABUDOWY DLA BUDYNKÓW PRZEZNACZONYCH NA STAŁY POBYT LUDZI
- NIEPRZEKRACZALNE LINIE ZABUDOWY DLA BUDYNKÓW NIE PRZEZNACZONYCH NA STAŁY POBYT LUDZI
- U** TEREN ZABUDOWY USŁUGOWEJ
- KDw** TEREN DROGI WEWNĘTRZNEJ

## OZNACZENIA INFORMACYJNE (POZA GRANICAMI PLANU)

- LINIE ROZGRANICZAJĄCE TERENY O RÓŻNYM SPOSOBIE UŻYTKOWANIA
- RL** LASY
- RP,ZŁ** GRUNTY ORNE, ŁĄKI,
- KDL-W** DROGA KL. LOKALNEJ (WOJEWÓDZKA)
- KDw** DROGA WEWNĘTRZNA

	<b>ZAŁĄCZNIK NR 23</b> MIEJSCOWY PLAN ZAGOSPODAROWANIA PRZESTRZENNEGO GMINY ŻYRZYN
SKALA	1 : 1 000
OPRACOWANO	ANNA WARDA – ARCHITEKT PRACOWNIA ARCHITEKTONICZNO-URBANISTYCZNA, UL. K. WALLENRODA 6/69 W LUBLINIE
GŁÓWNY PROJEKTANT	MGR INŻ. ARCH. ANNA WARDA
LUBLIN 2022 R.	