

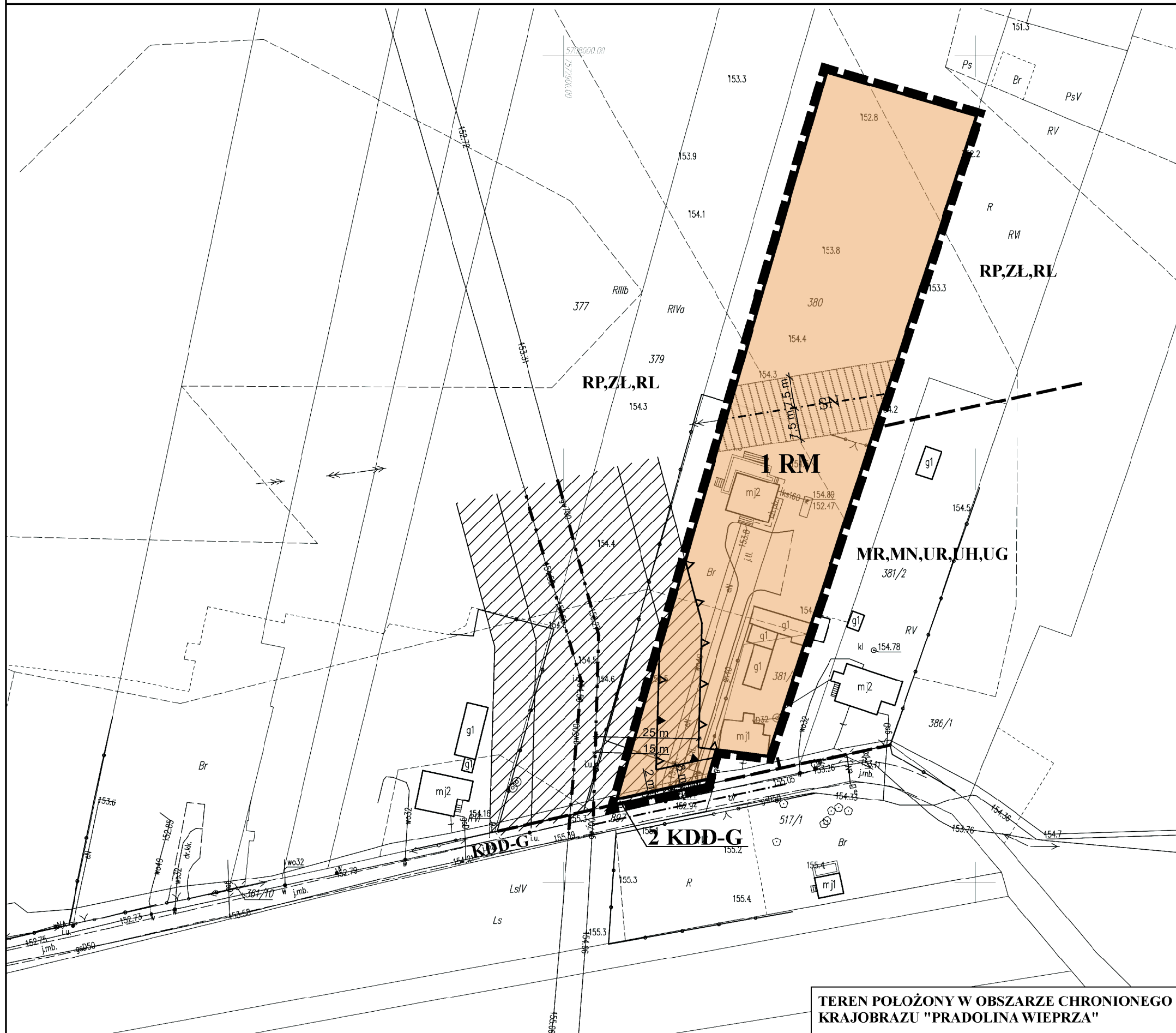



MIEJSCOWY PLAN ZAGOSPODAROWANIA PRZESTRZENNEGO GMINY ŻYRZYN DLA OKREŚLONYCH TERENÓW

ZAŁĄCZNIK NR 8 DO UCHWAŁY RADY GMINY ŻYRZYN Z DNIA

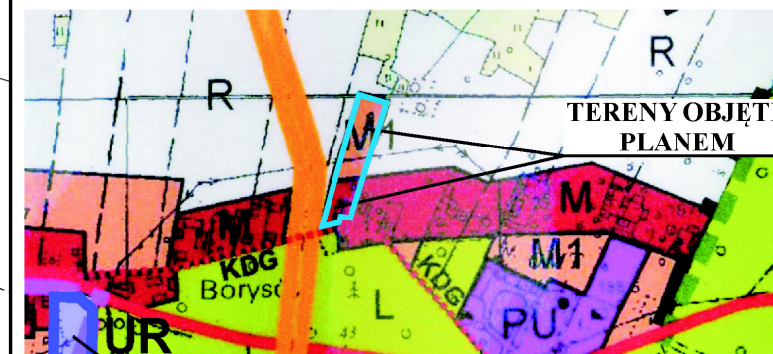
SKALA 1: 1 000

OBRĘB BAŁTÓW



TEREN POŁOŻONY W OBSZARZE CHRONIONEGO KRAJOBRAZU "PRADOLINA WIEPRZA"

WYRYS Z RYSUNKU STUDIUM UWARUNKOWAŃ I KIERUNKÓW ZAGOSPODAROWANIA PRZESTRZENNEGO GMINY ŻYRZYN PRZYJĘTEGO UCHWAŁĄ NR XXII/138/2013 RADY GMINY ŻYRZYN Z DNIA 21 SIERPNI 2013 r. Z PÓŹN. ZM. SKALA 1 : 10 000



OZNACZENIA USTALENIA PLANU

- GRANICE OPRACOWANIA
- LINIE ROZGRANICZAJĄCE TERENY O RÓŻNYM SPOSOBIE UŻYTKOWANIA
- NIEPRZEKRACZALNA LINIA ZABUDOWY DLA BUDYNKÓW MIESZKALNYCH
- NIEPRZEKRACZALNA LINIA ZABUDOWY DLA BUDYNKÓW NIEMIESZKALNYCH I INFRASTRUKTURY TOWARZYSZĄCEJ ZABUDOWIE DLA POTRZEB LUDZI I ZWIERZĄT
- PAS TECHNOLOGICZNY POD LINIĄ SN
- STREFA KONTROLOWANA DLA GAZOCIĄGU
- RM** TEREN ZABUDOWY ZAGRODOWEJ
- KDD-G** TEREN DROGI W KL. DOJAZDOWEJ (GMINNA)

OZNACZENIA INFORMACYJNE (POZA GRANICAMI PLANU)

- LINIE ROZGRANICZAJĄCE TERENY O RÓŻNYM SPOSOBIE UŻYTKOWANIA
- RP,ZŁ,RL** GRUNTY ORNE, ŁĄKI, LASY
- MR,MN,UR,UH,UG** TERENY ZABUDOWY ROLNICZEJ, SIEDLISKOWEJ I JEDNORODZINNEJ Z FUNKCJAMI UZUPEŁNIAJĄCYMI
- KDD-G** DROGA KL. DOJAZDOWEJ (GMINNA)

	ZAŁĄCZNIK NR 8 MIEJSCOWY PLAN ZAGOSPODAROWANIA PRZESTRZENNEGO GMINY ŻYRZYN
SKALA	1: 1 000
OPRACOWANO	ANNA WARDA – ARCHITEKT PRACOWNIA ARCHITEKTONICZNO-URBANISTYCZNA, UL. K. WALLENRODA 6/69 W LUBLINIE
GŁÓWNY PROJEKTANT	MGR INŻ. ARCH. ANNA WARDA
LUBLIN 2022 R.	