

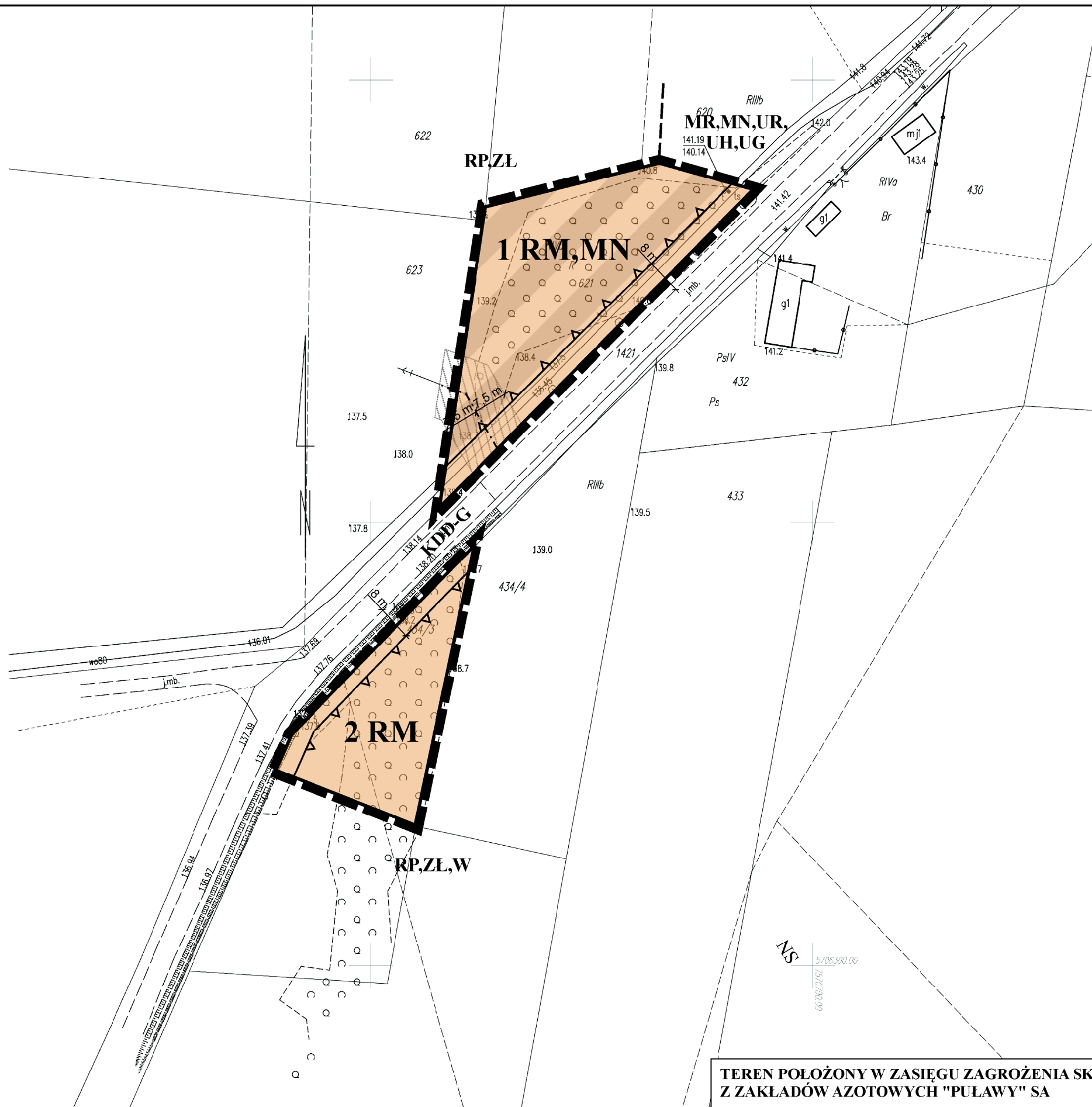
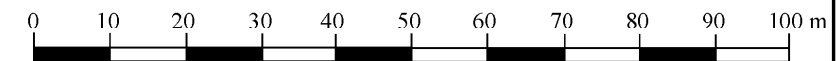


# MIEJSCOWY PLAN ZAGOSPODAROWANIA PRZESTRZENNEGO GMINY ŻYRZYN DLA OKREŚLONYCH TERENÓW

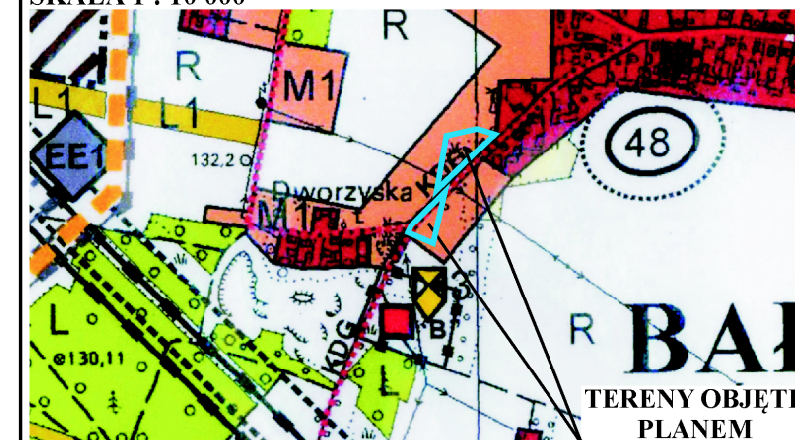
ZAŁĄCZNIK NR 1 DO UCHWAŁY ..... RADY GMINY ŻYRZYN Z DNIA .....

OBRĘB BAŁTÓW

SKALA 1: 1 000



WYRYS Z RYSUNKU STUDIUM UWARUNKOWAŃ I KIERUNKÓW ZAGOSPODAROWANIA PRZESTRZENNEGO GMINY ŻYRZYN PRZYJĘTEGO UCHWAŁĄ NR XXII/138/2013 RADY GMINY ŻYRZYN Z DNIA 21 SIERPNI 2013 r. Z PÓŹN. ZM. SKALA 1 : 10 000



## OZNACZENIA USTALENIA PLANU

- GRANICE OPRACOWANIA
- LINIE ROZGRANICZAJĄCE TERENY O RÓŻNYM SPOSOBIE UŻYTKOWANIA
- NIEPRZEKRACZALNA LINIA ZABUDOWY
- PAS TECHNOLOGICZNY POD LINIĄ SN
- RM, MN** TEREN ZABUDOWY ZAGRODOWEJ I MIESZKANIOWEJ JEDNORODZINNEJ
- RM** TEREN ZABUDOWY ZAGRODOWEJ
- LINIE ROZGRANICZAJĄCE TERENY O RÓŻNYM SPOSOBIE UŻYTKOWANIA
- RP, ZŁ, W** GRUNTY ORNE, ŁĄKI, CIEKI I OCZKA WODNE
- RP, ZŁ** GRUNTY ORNE I ŁĄKI
- MR, MN, UR, UH, UG** TERENY ZABUDOWY ROLNICZEJ, SIEDLISKOWEJ I JEDNORODZINNEJ Z FUNKCJAMI UZUPEŁNIAJĄCYMI
- KDD-G** DROGA KL. DOJAZDOWEJ (GMINNA)

	<b>ZAŁĄCZNIK NR 1</b> MIEJSCOWY PLAN ZAGOSPODAROWANIA PRZESTRZENNEGO GMINY ŻYRZYN
SKALA	1: 1 000
OPRACOWANO	ANNA WARDA – ARCHITEKT PRACOWNIA ARCHITEKTONICZNO-URBANISTYCZNA, UL. K. WALLENRODA 6/69 W LUBLINIE
GLÓWNY PROJEKTANT	MGR INŻ. ARCH. ANNA WARDA
LUBLIN 2022 R.	

TEREN POŁOŻONY W ZASIĘGU ZAGROŻENIA SKAŻENIEM Z ZAKŁADÓW AZOTOWYCH "PUŁAWY" SA