

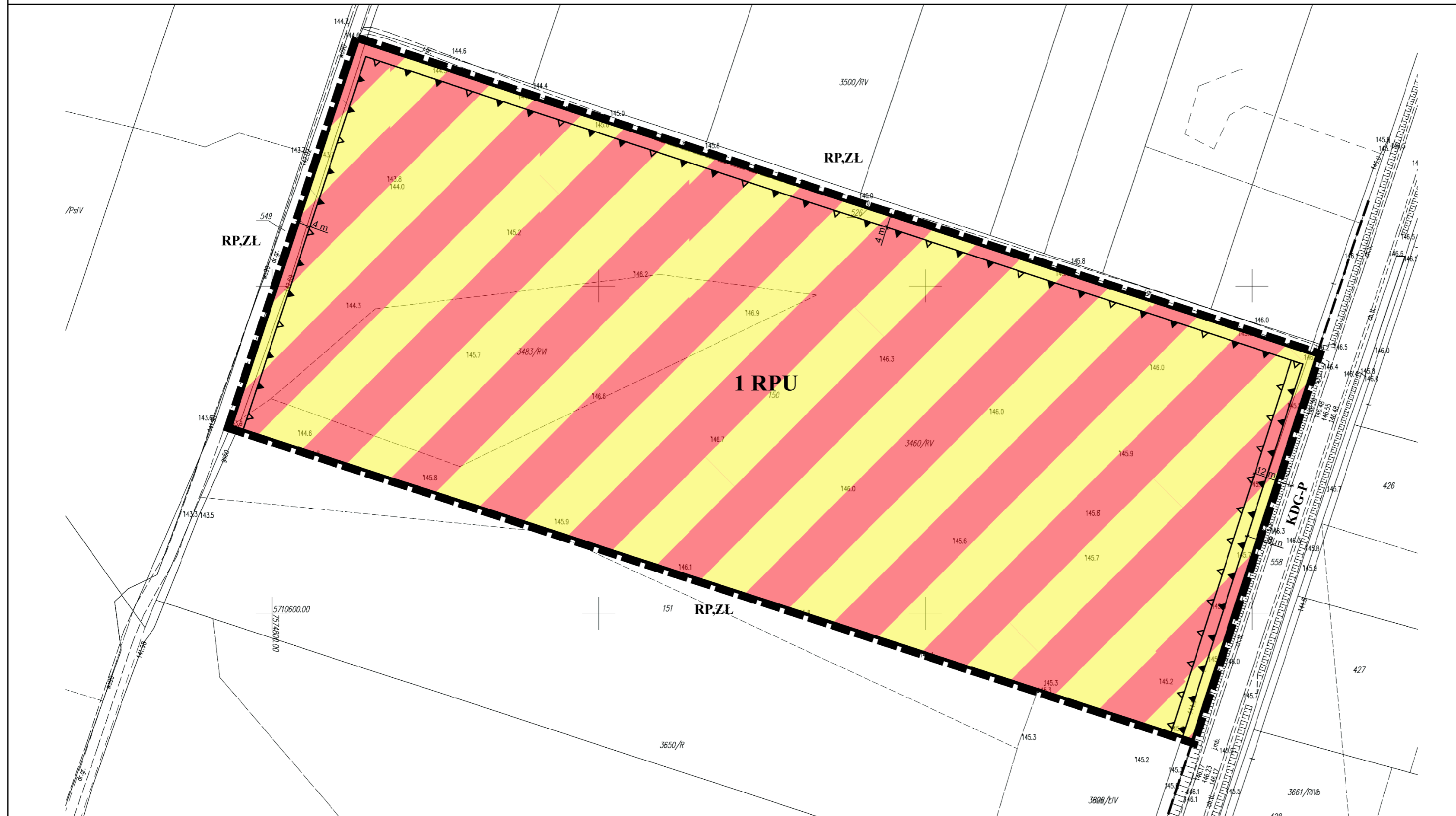
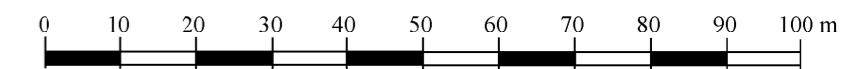


MIEJSCOWY PLAN ZAGOSPODAROWANIA PRZESTRZENNEGO GMINY ŻYRZYN DLA OKREŚLONYCH TERENÓW

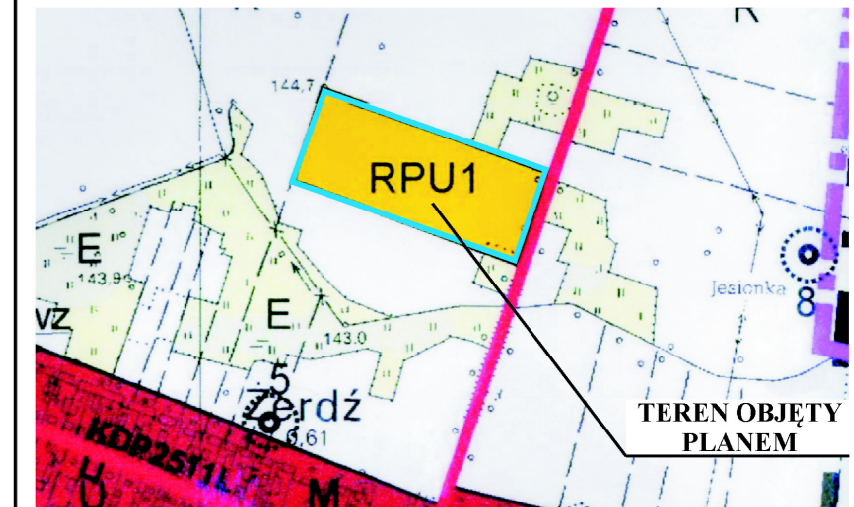
ZAŁĄCZNIK NR 25 DO UCHWAŁY RADY GMINY ŻYRZYN Z DNIA

OBREB ŻERDŹ

SKALA 1 : 1 000



WYRYS Z RYSUNKU STUDIUM UWARUNKWAŃ I KIERUNKÓW ZAGOSPODAROWANIA PRZESTRZENNEGO GMINY ŻYRZYN PRZYJĘTEGO UCHWAŁĄ NR XXII/138/2013 RADY GMINY ŻYRZYN Z DNIA 21 SIERPNI 2013 r. Z PÓŹN. ZM. SKALA 1 : 10 000



OZNACZENIA

- USTALENIA PLANU**
- GRANICE OPRACOWANIA
 - LINIE ROZGRANICZAJĄCE TERENY O RÓŻNYM SPOSOBIE UŻYTKOWANIA
 - NIEPRZEKACZALNA LINIA ZABUDOWY
 - NIEPRZEKACZALNA LINIA ZABUDOWY INSTALACJI FOTOWOLTAICZNEJ
 - NIEPRZEKACZALNA LINIA ZABUDOWY I LOKALIZACJI INSTALACJI FOTOWOLTAICZNYCH
 - RP,U** TEREN OBSŁUGI PRODUKCJI W GOSPODARSTWACH ROLNYCH
- OZNACZENIA INFORMACYJNE (POZA GRANICAMI PLANU)**
- LINIE ROZGRANICZAJĄCE TERENY O RÓŻNYM SPOSOBIE UŻYTKOWANIA
 - RP,ZŁ** GRUNTY ORNE, ŁĄKI
 - KDG-P** DROGA KL. GŁÓWNEJ (POWIATOWA)

	ZAŁĄCZNIK NR 25 MIEJSCOWY PLAN ZAGOSPODAROWANIA PRZESTRZENNEGO GMINY ŻYRZYN
SKALA	1 : 1 000
OPRACOWANO	ANNA WARDA – ARCHITEKT PRACOWNIA ARCHITEKTONICZNO-URBANISTYCZNA, UL. K. WALLENRODA 6/69 W LUBLINIE
GŁÓWNY PROJEKTANT	MGR INŻ. ARCH. ANNA WARDA
LUBLIN 2022 R.	