

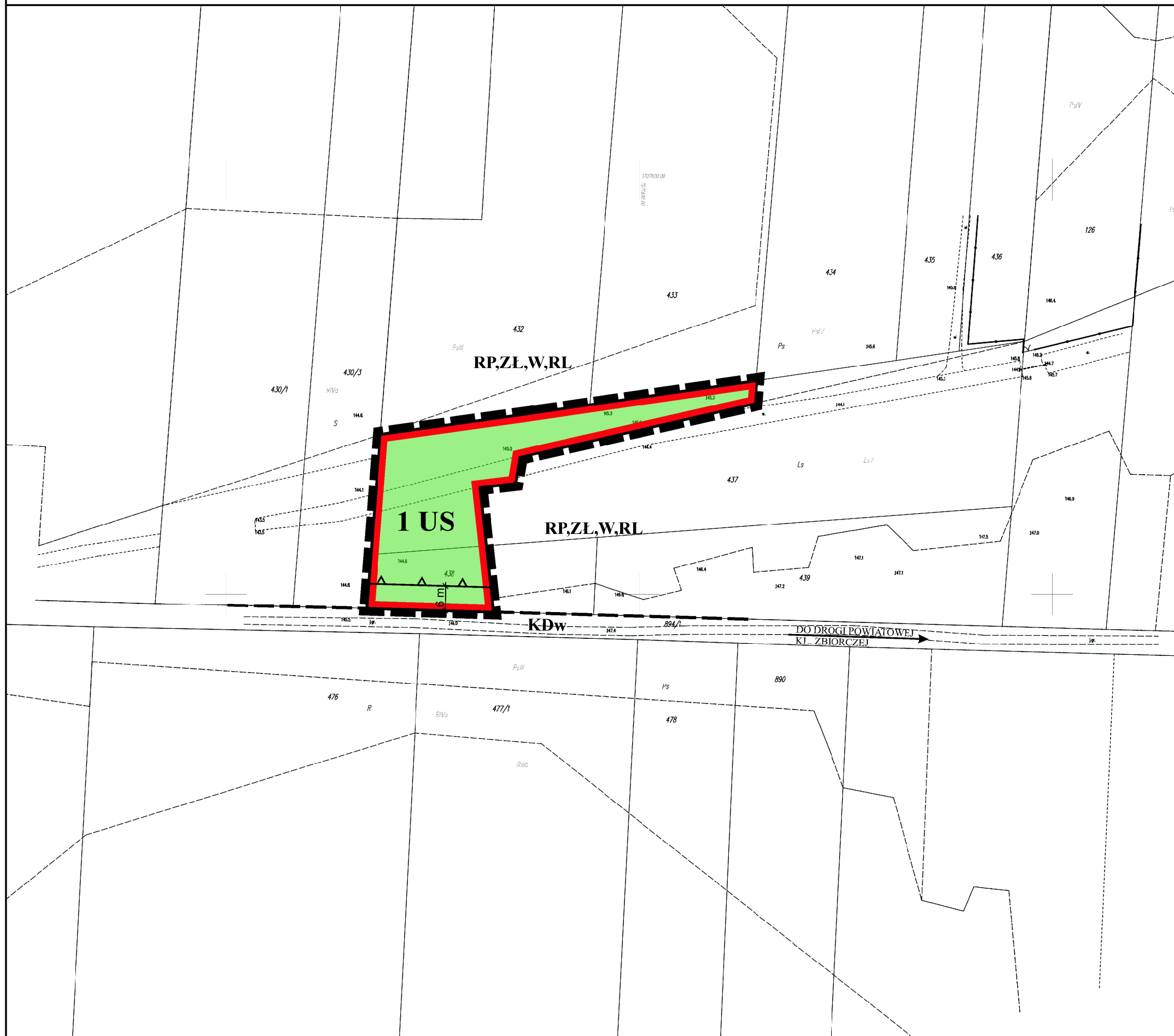
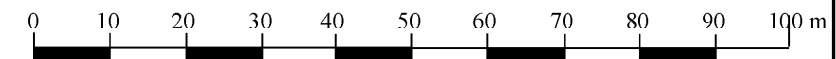


MIEJSCOWY PLAN ZAGOSPODAROWANIA PRZESTRZENNEGO GMINY ŻYRZYN DLA OKREŚLONYCH TERENÓW

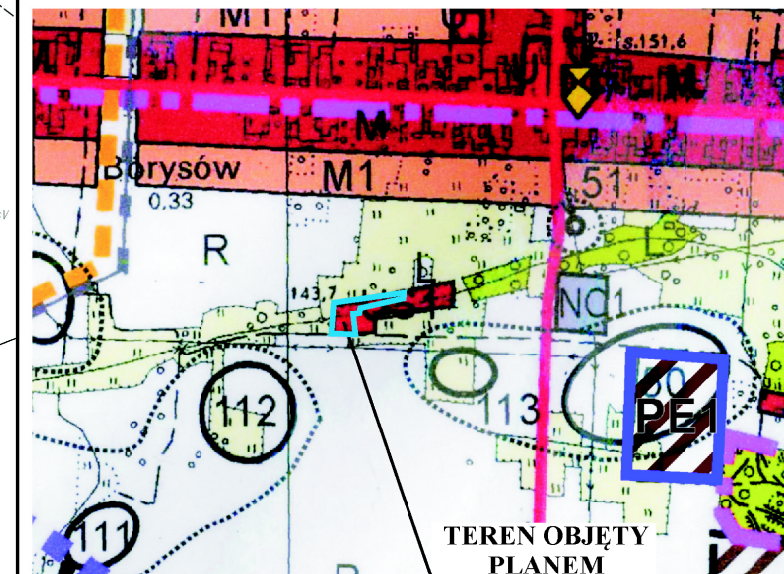
ZAŁĄCZNIK NR 10 DO UCHWAŁY RADY GMINY ŻYRZYN Z DNIA

OBREB BORYSÓW

SKALA 1: 1 000



WYRYS Z RYSUNKU STUDIUM UWARUNKWAŃ I KIERUNKÓW ZAGOSPODAROWANIA PRZESTRZENNEGO GMINY ŻYRZYN PRZYJĘTEGO UCHWAŁĄ NR XXII/138/2013 RADY GMINY ŻYRZYN Z DNIA 21 SIERPNI 2013 r. Z PÓŹN. ZM. SKALA 1 : 10 000



OZNACZENIA USTALENIA PLANU

- GRANICE OPRACOWANIA
- LINIE ROZGRANICZAJĄCE TERENY O RÓŻNYM SPOSOBIE UŻYTKOWANIA
- NIEPRZEKRACZALNA LINIA ZABUDOWY
- US** TEREN SPORTU I REKREACJI

OZNACZENIA INFORMACYJNE (POZA GRANICAMI PLANU)

- LINIE ROZGRANICZAJĄCE TERENY O RÓŻNYM SPOSOBIE UŻYTKOWANIA
- RP, ZL, W, RL** GRUNTY ORNE, ŁĄKI, CIEKI I OCZKA WODNE, LASY
- KDw** DROGA WEWNĘTRZNA

	ZAŁĄCZNIK NR 10 MIEJSCOWY PLAN ZAGOSPODAROWANIA PRZESTRZENNEGO GMINY ŻYRZYN
SKALA	1: 1 000
OPRACOWANO	ANNA WARDA – ARCHITEKT PRACOWNIA ARCHITEKTONICZNO-URBANISTYCZNA, UL. K. WALLEURODA 6/69 W LUBLINIE
GLÓWNY PROJEKTANT	MGR INŻ. ARCH. ANNA WARDA
LUBLIN 2022 R.	